既存校地と当該届出に係る校地との位置図

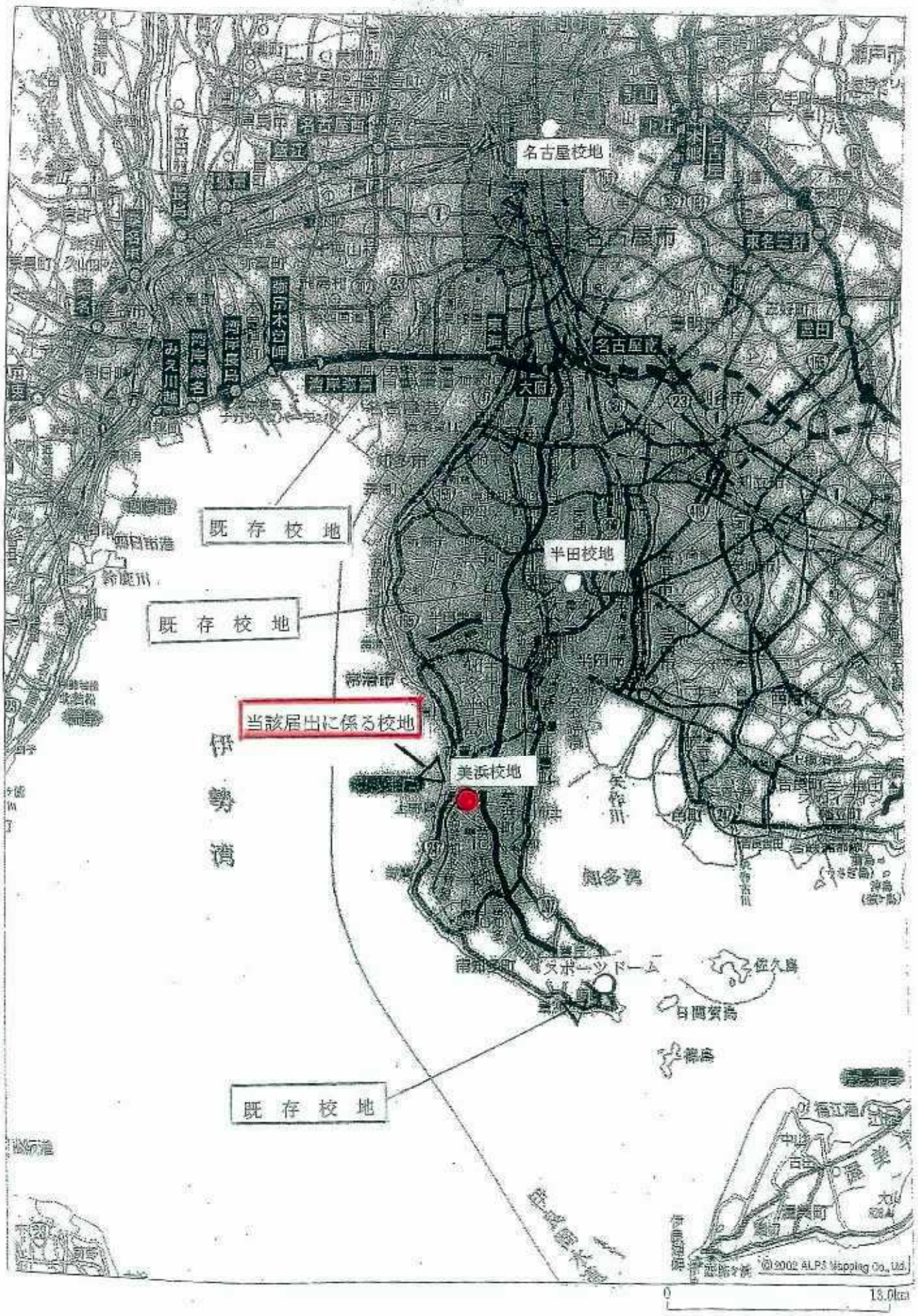

交通機関がわかる位置図

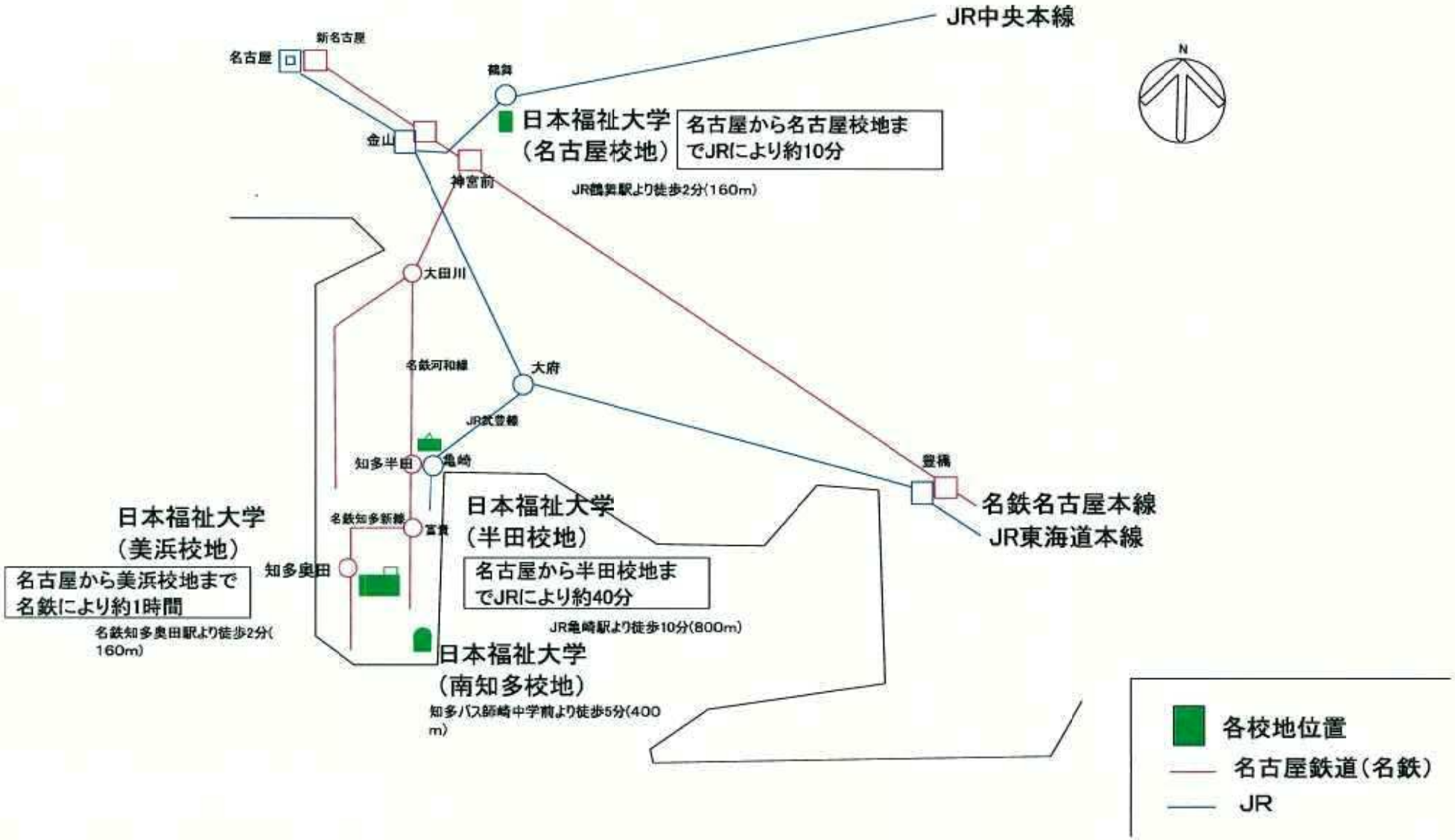

最寄駅からの距離や交通機関がわかる図面

①JR 武豊線亀崎駅から徒歩 10 分(約８００ｍ)
②名鉄河和線知多半田駅から通学バス 20 分(約８ｋｍ)

美浜校地図

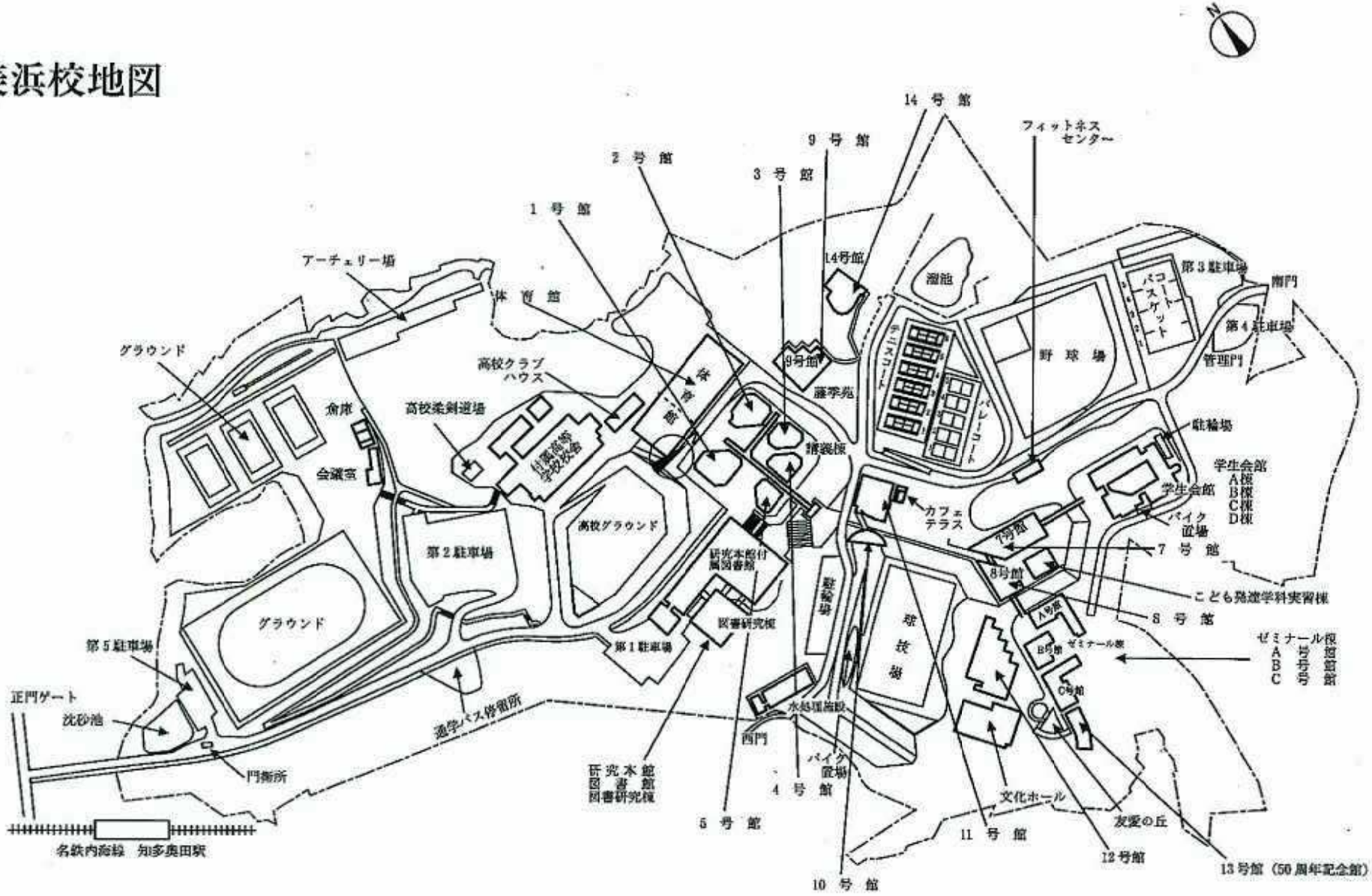
14 号 館
フィットネス
センター
9 号 館
2 号 館
3 号 館
1 号 館
アーチェリー場
体 育 館
14号館
溜池
第3駐車場
南門
バスケットコート
第4駐車場
管理門
グラウンド
高校クラブハウス
9号館
テニスコート
野 球 場
藤学苑
高校柔剣道場
俞庫
会議室
駐輪場
学生会館
A棟
B棟
C棟
D棟
学生会館
カフェテラス
バイク置場
7 号 館
8号館
こども発達学科実習棟
8 号 館
第2駐車場
高校グラウンド
研究本館付属図書館
駐輪場
球 技 場
ゼミナール棟
A 号 館
B 号 館
C 号 館
ゼミナール棟
B号館
C号館
グラウンド
第5駐車場
第1駐車場
図書研究棟
正門ゲート
沈砂池
通学バス停留所
水処理施設
西門
門衛所
研究本館
図 書 館
図書研究棟
バイク置場
4 号 館
文化ホール
友愛の丘
5 号 館
11 号 館
12号館
13号館（50周年記念館）
10 号 館
名鉄内海線　知多奥田駅

施設配置図（美浜校地）

（図１）

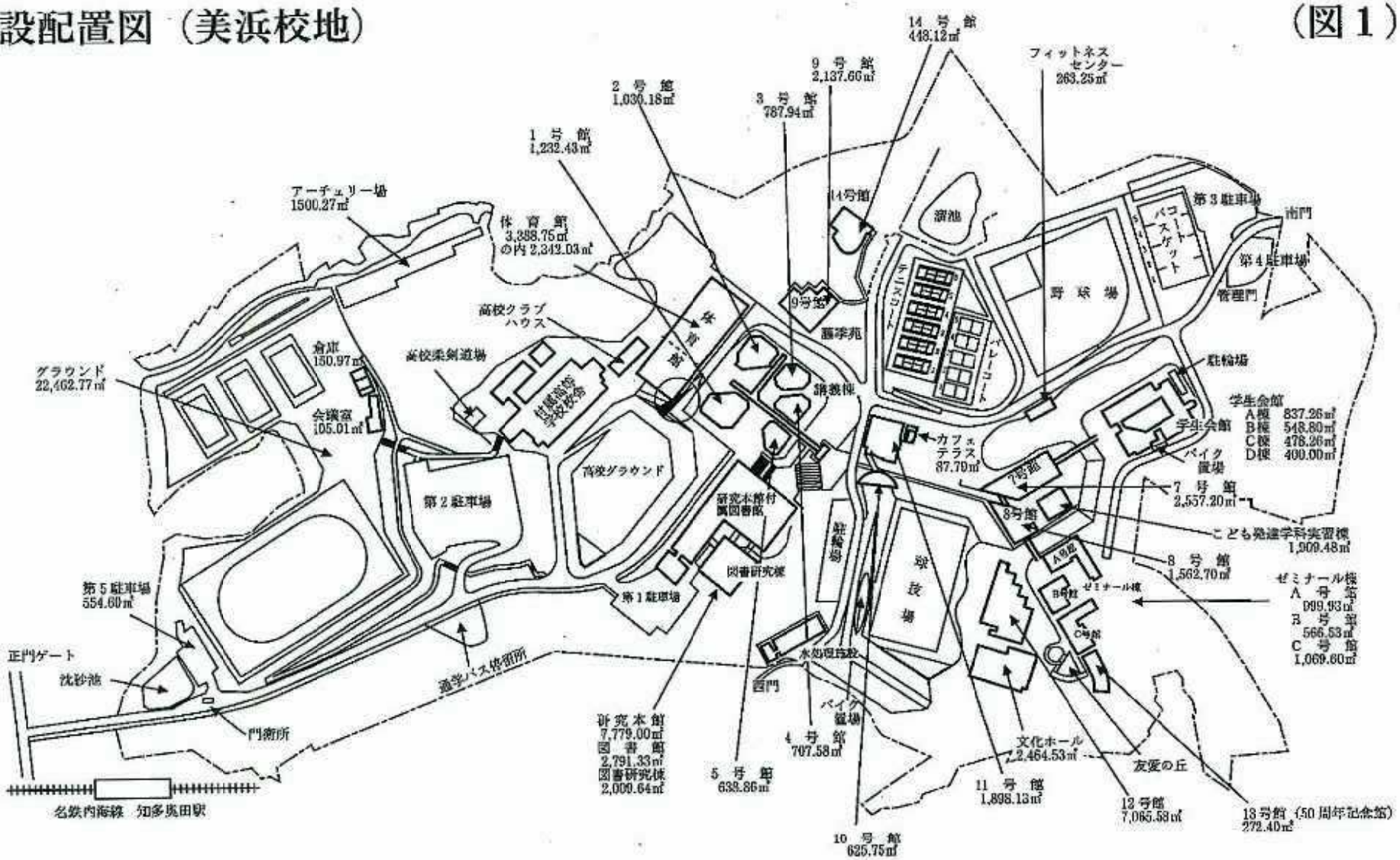

美浜校舎、運動場等の配置図

基準内

- 子ども発達学部心理臨床学科に転用
- 子ども発達学部子ども発達学科と共用(予定)
- 社会福祉学部、経済学部、福祉経営学部、子ども発達学部、国際福祉開発学部と共用
- 社会福祉学部、経済学部、福祉経営学部、子ども発達学部、国際福祉開発学部、通信教育部と共用
- 社会福祉学部、経済学部、福祉経営学部、子ども発達学部、国際福祉開発学部、通信教育部、健康科学部と共用
- 社会福祉学部、経済学部、福祉経営学部、子ども発達学部心理臨床学科、国際福祉開発学部と共用

基準外

- 社会福祉学部、経済学部、福祉経営学部、子ども発達学部、国際福祉開発学部、通信教育部、健康科学部と共用
- 社会福祉学部、経済学部、福祉経営学部、子ども発達学部、国際福祉開発学部と共用
- 社会福祉学部、経済学部、福祉経営学部、子ども発達学部、国際福祉開発学部、通信教育部と共用
- 社会福祉学部、経済学部、福祉経営学部、子ども発達学部、国際福祉開発学部、健康科学部と共用

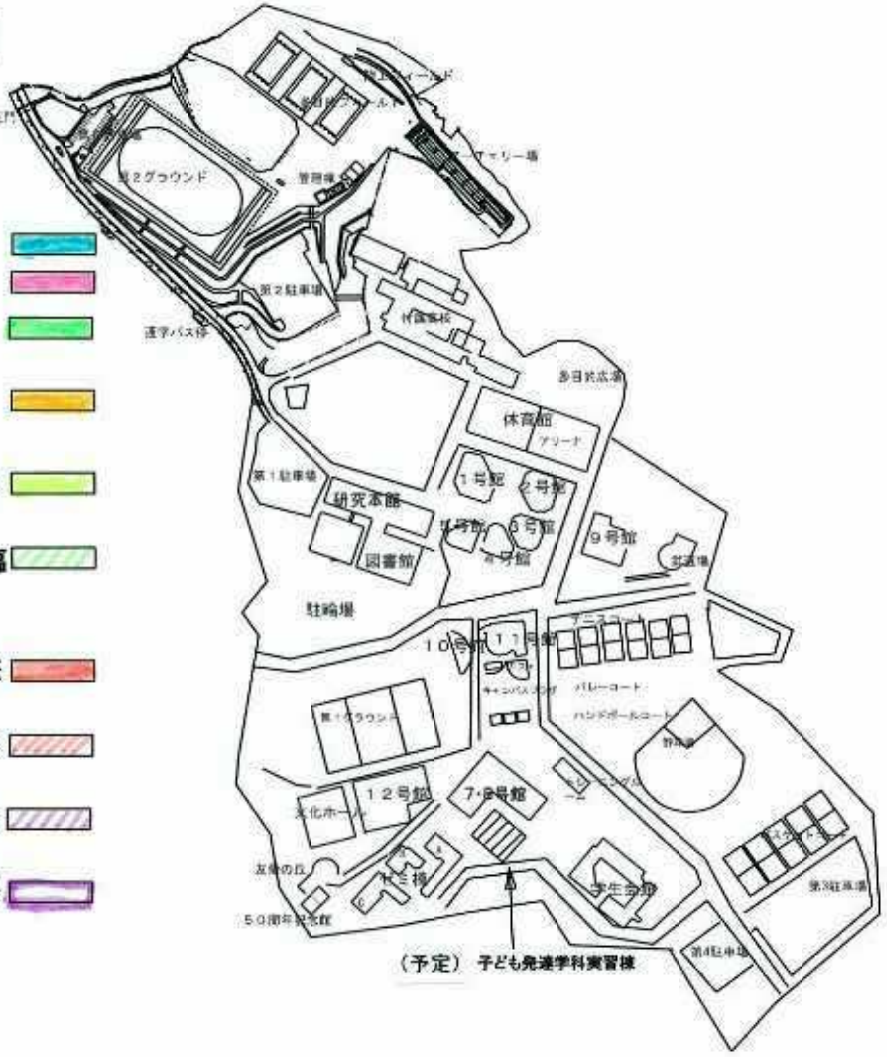

研究本館・付属図書館・図書研究棟

（図２）

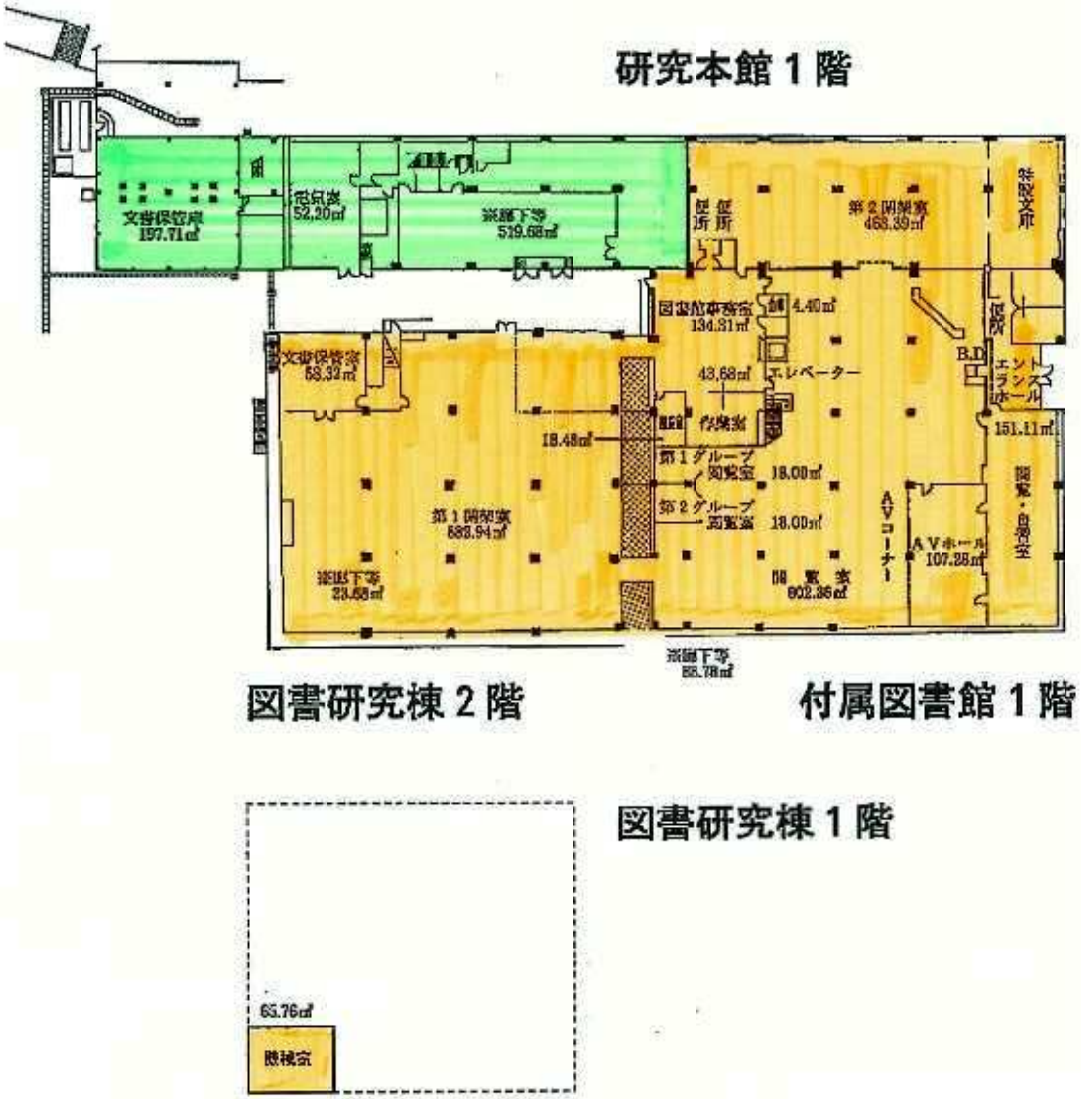

研究本館２階

（図３）

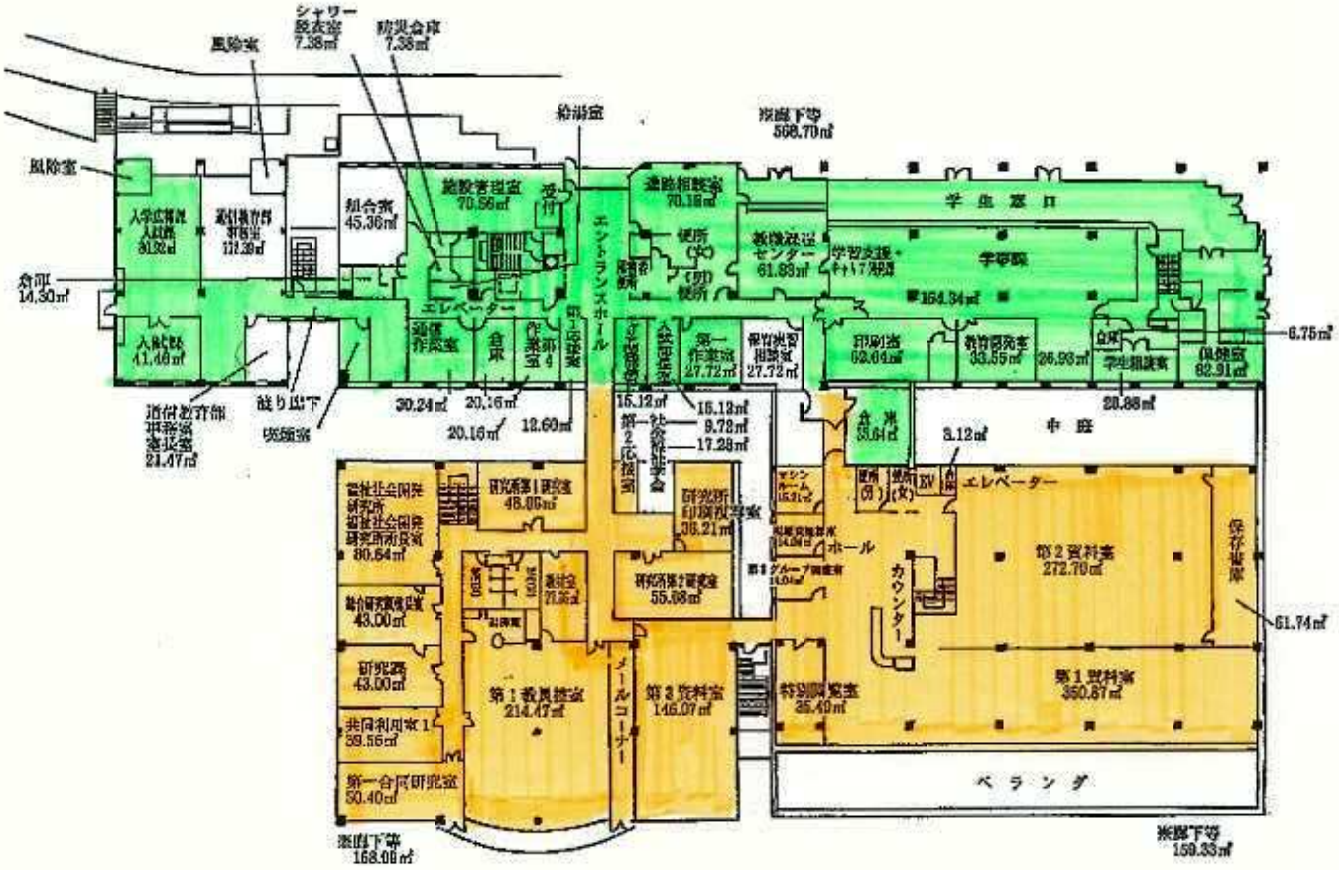

図書研究棟３階　　付属図書館２階

研究本館

（図4）

3 階

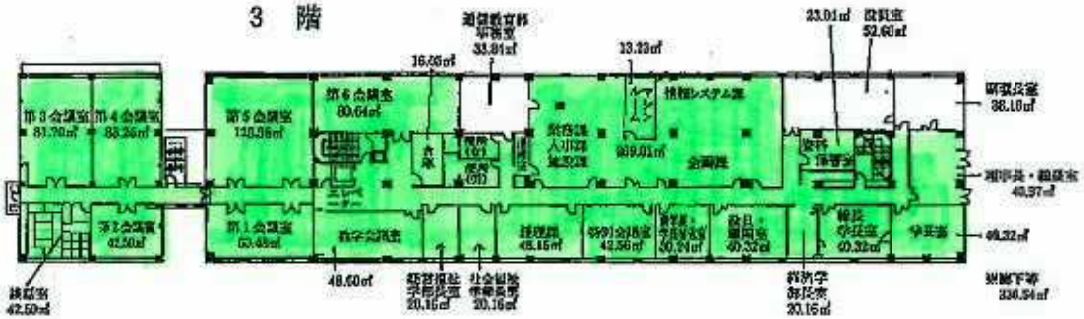

4 階

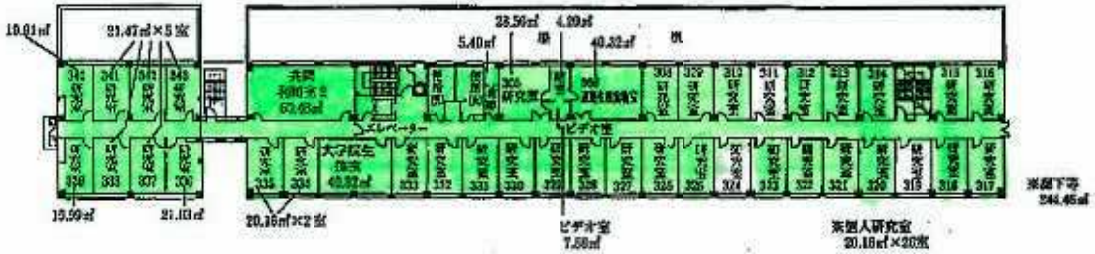

5 階

（図５）

6　階

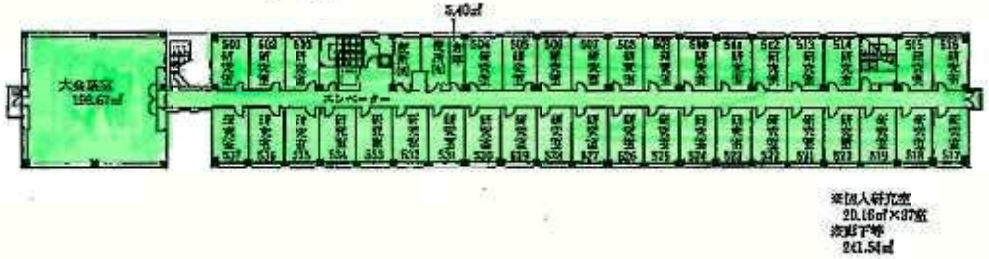
5.40㎡
大会議室
156.67㎡
エレベーター
※個人研究室
20.16㎡×37室
次廊下等
241.54㎡

7　階

エレベーター
機械室
40.32㎡

1・2・3・4・5号館

（図６）

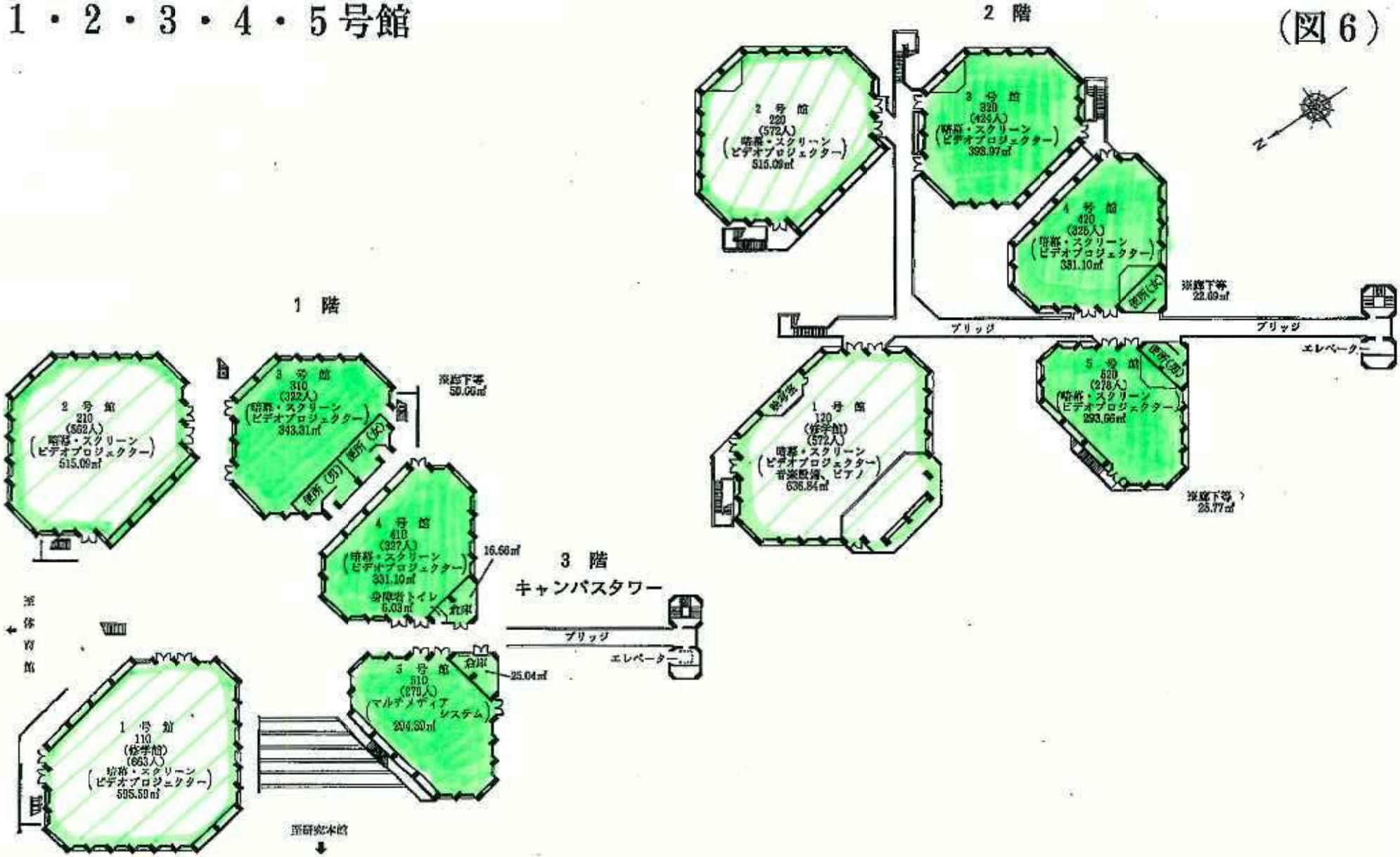
2 階
2 号 館
220
(572人)
暗幕・スクリーン
(ビデオプロジェクター)
515.09㎡
3 号 館
320
(424人)
暗幕・スクリーン
(ビデオプロジェクター)
398.97㎡
4 号 館
420
(326人)
暗幕・スクリーン
(ビデオプロジェクター)
331.10㎡
便所(女)
楽屋下等
22.09㎡
ブリッジ
ブリッジ
エレベーター
1 号 館
120
(修学館)
(572人)
暗幕・スクリーン
(ビデオプロジェクター)
音楽教室、ピアノ
636.84㎡
5 号 館
520
(278人)
暗幕・スクリーン
(ビデオプロジェクター)
293.66㎡
便所(男)
楽屋下等
25.77㎡
1 階
2 号 館
210
(562人)
暗幕・スクリーン
(ビデオプロジェクター)
515.09㎡
3 号 館
310
(322人)
暗幕・スクリーン
(ビデオプロジェクター)
343.31㎡
便所(女)
便所(男)
楽屋下等
50.00㎡
4 号 館
410
(327人)
暗幕・スクリーン
(ビデオプロジェクター)
331.10㎡
身障者トイレ
6.03㎡
倉庫
16.66㎡
3 階
キャンパスタワー
ブリッジ
エレベーター
5 号 館
510
(270人)
マルチメディア
システム
204.50㎡
倉庫
25.04㎡
1 号 館
110
(修学館)
(663人)
暗幕・スクリーン
(ビデオプロジェクター)
595.50㎡
←体育館
研究本館
N

7・8号館

（図７）

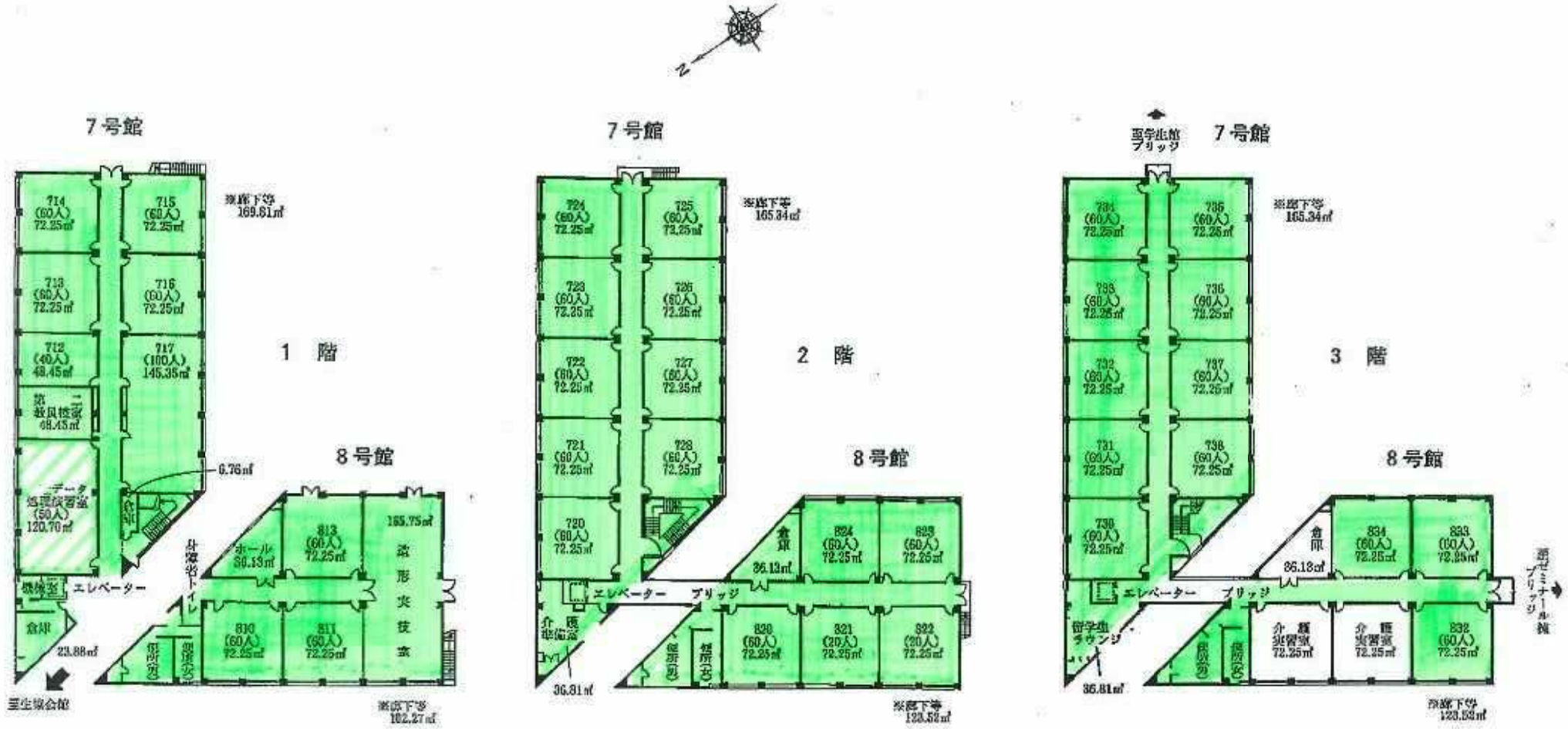
7号館
1 階
8号館
2 階
3 階
エレベーター
ブリッジ
倉庫
データ処理演習室 (50人) 120.70㎡
第二教員控室 69.45㎡
ホール 36.13㎡
造形実技室
介護準備室
介護実習室
留学生ラウンジ
留学生館ブリッジ
新ゼミナール館ブリッジ
留学生会館
※廊下等 169.81㎡
※廊下等 165.34㎡
※廊下等 102.27㎡
※廊下等 123.52㎡

9 号 館

（図８）

1階

2 階

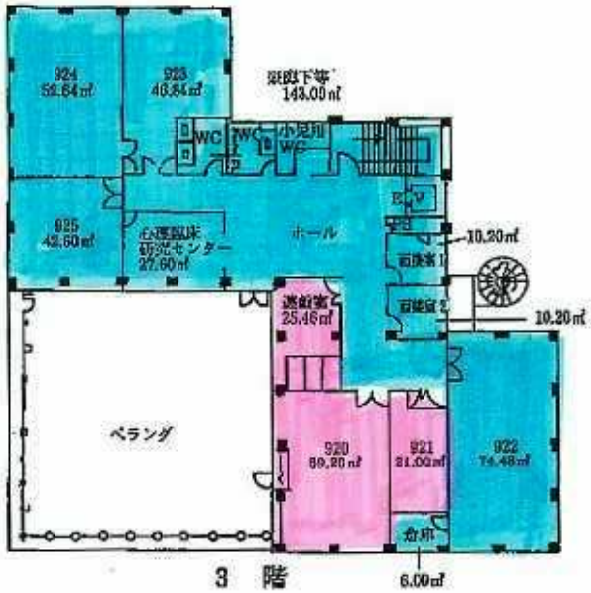

3 階

4 階

10・11号館

（図９）

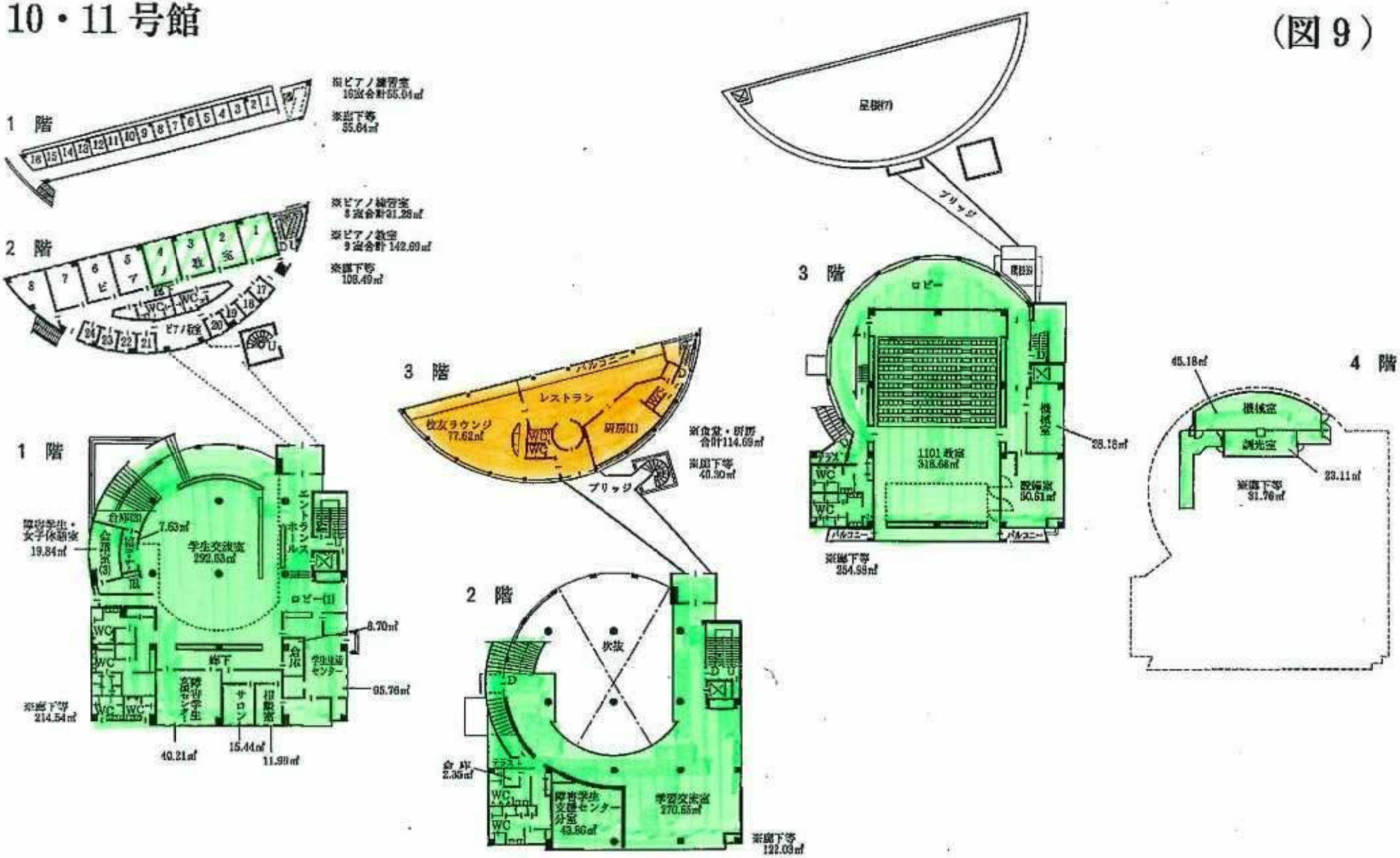
1 階
※ピアノ練習室 16室合計55.04㎡
※廊下等 35.64㎡
2 階
※ピアノ練習室 8室合計21.28㎡
※ピアノ教室 9室合計142.69㎡
※廊下等 108.49㎡
ピアノ教室
廊下
WC
1 階
障害学生・女子休憩室 19.84㎡
7.63㎡
学生交流室 292.53㎡
エントランスホール
ロビー(1)
8.70㎡
95.76㎡
廊下
学生生活センター
障害学生支援センター
サロン
相談室
※廊下等 214.54㎡
40.21㎡
15.44㎡
11.99㎡
3 階
バルコニー
レストラン
教友ラウンジ 77.62㎡
研修(1)
※食堂・研修 合計114.69㎡
※廊下等 40.30㎡
ブリッジ
2 階
吹抜
倉庫 2.35㎡
障害学生支援センター分室 43.86㎡
学習交流室 270.65㎡
※廊下等 122.03㎡
屋根(7)
ブリッジ
3 階
ロビー
機械室
1101教室 318.68㎡
設備室 80.51㎡
28.16㎡
バルコニー
※廊下等 254.98㎡
4 階
65.18㎡
機械室
調光室
33.11㎡
※廊下等 31.76㎡

12号館（キャンパスセンター棟）１階平面図

（図 10）

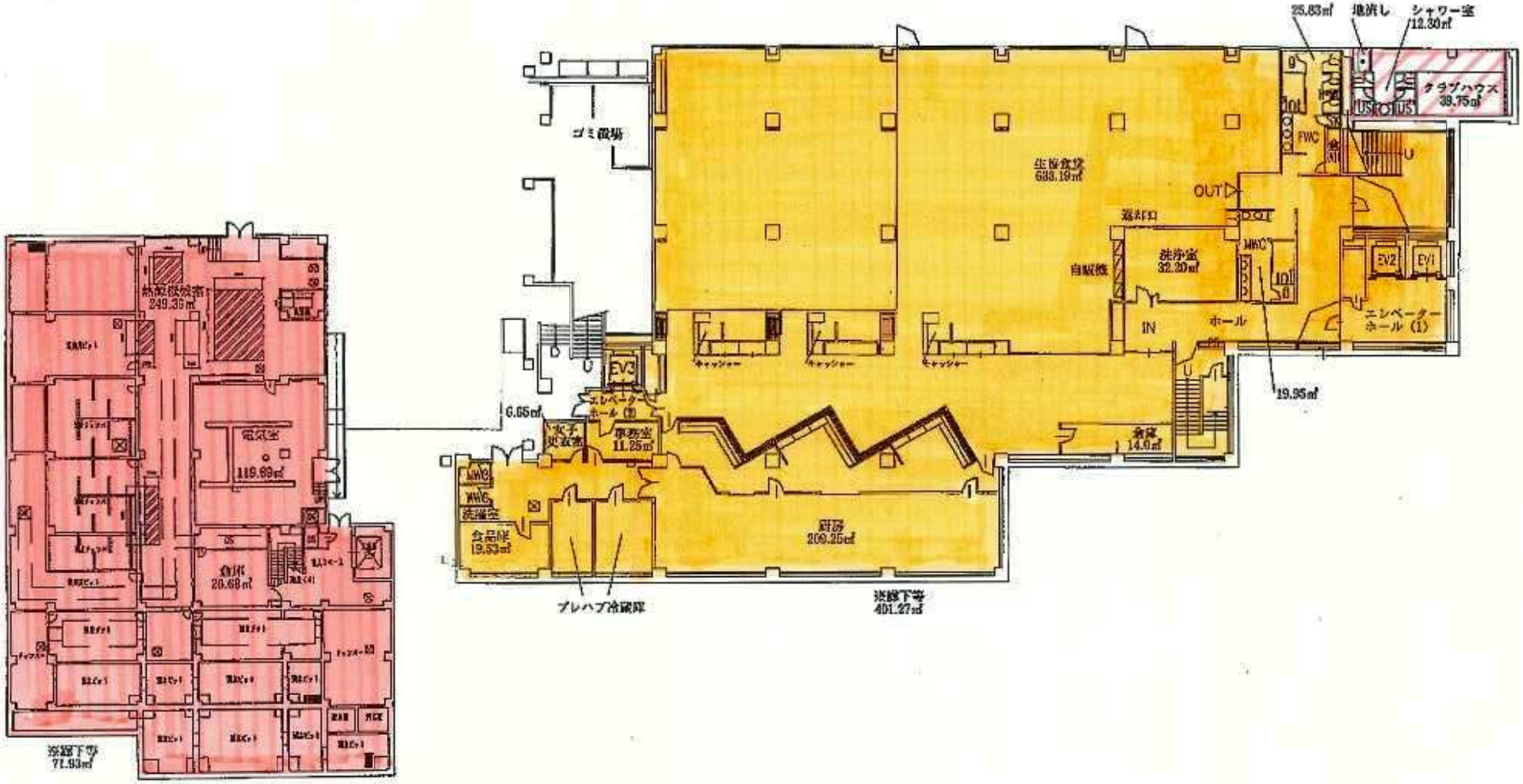

12号館（キャンパスセンター棟）2階平面図

（図11）

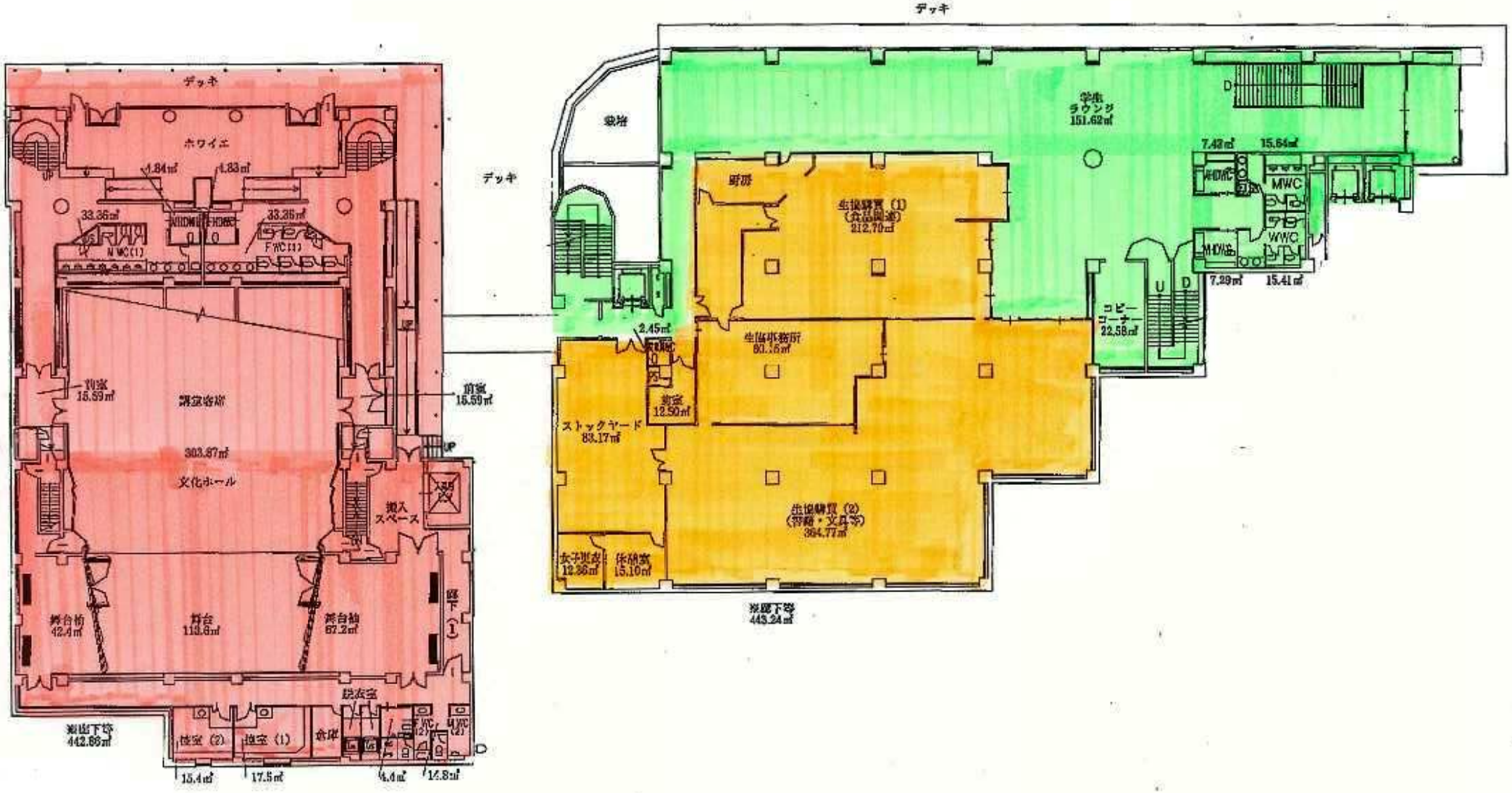

12号館（キャンパスセンター棟）3階平面図　（図12）

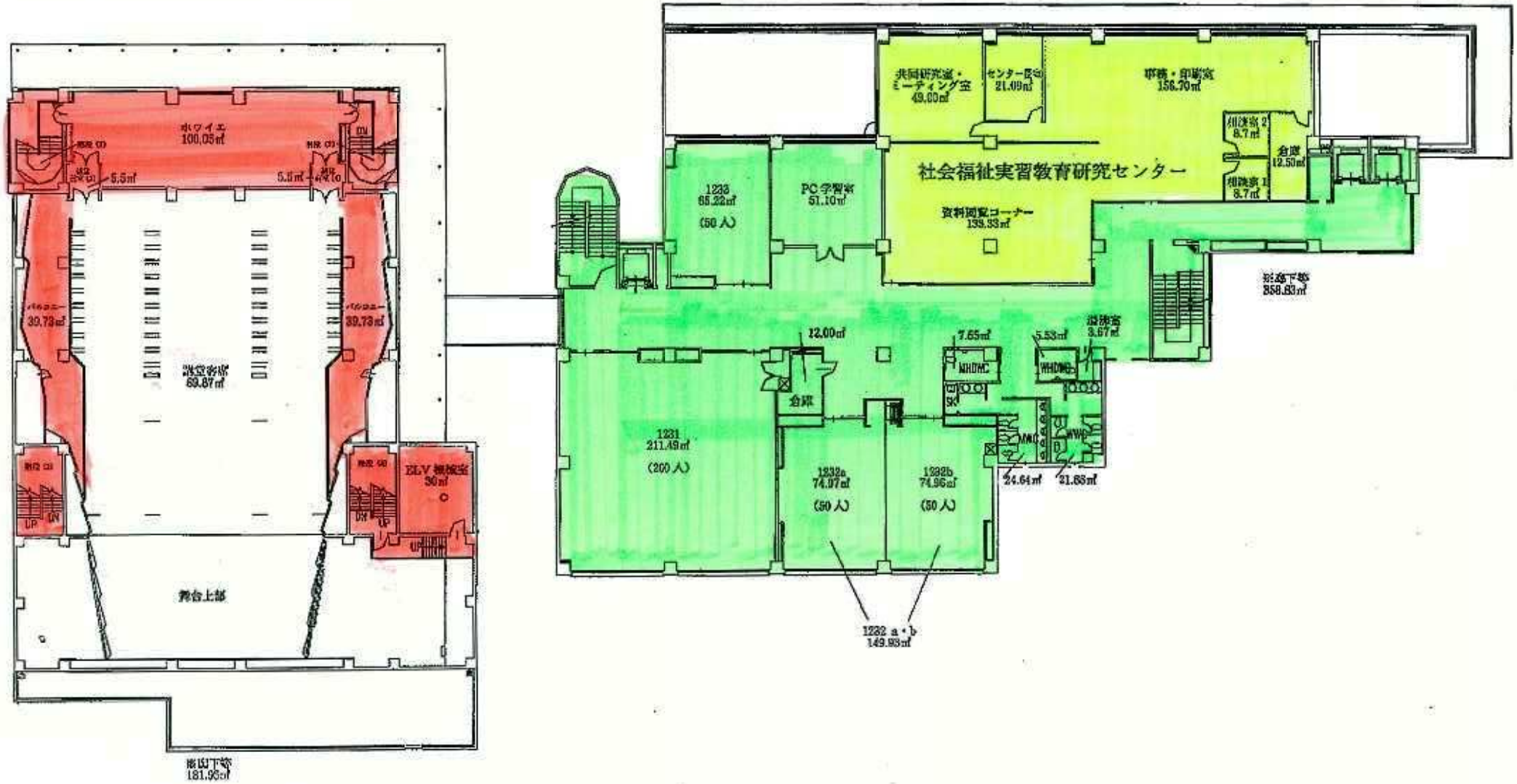

12号館（キャンパスセンター棟）4階平面図

（図13）

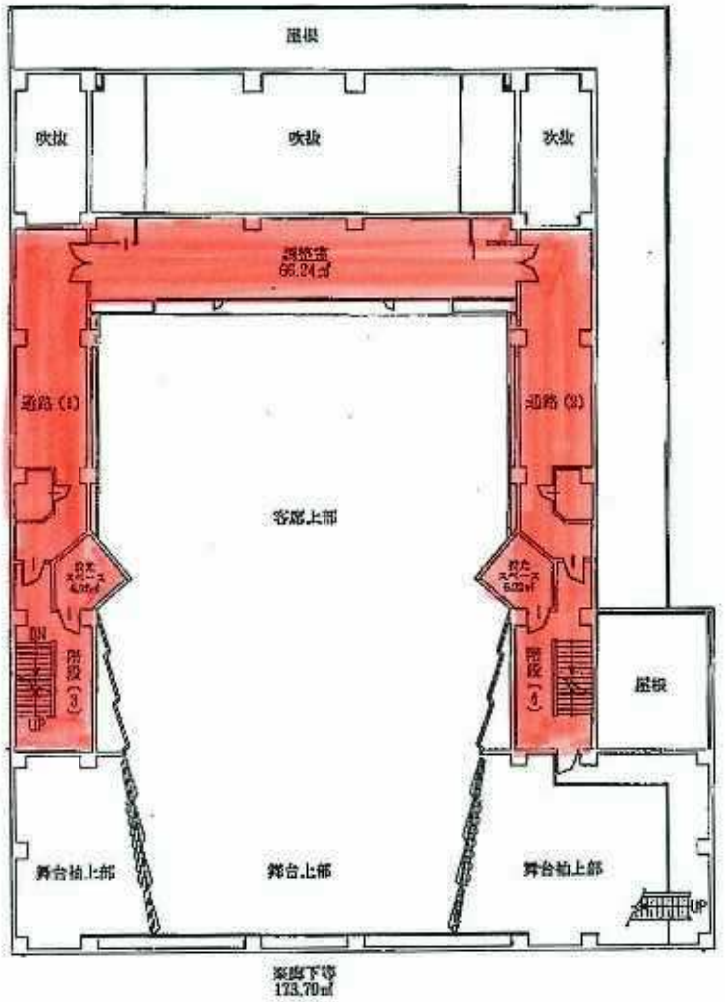

12号館（キャンパスセンター棟）5階平面図

（図14）

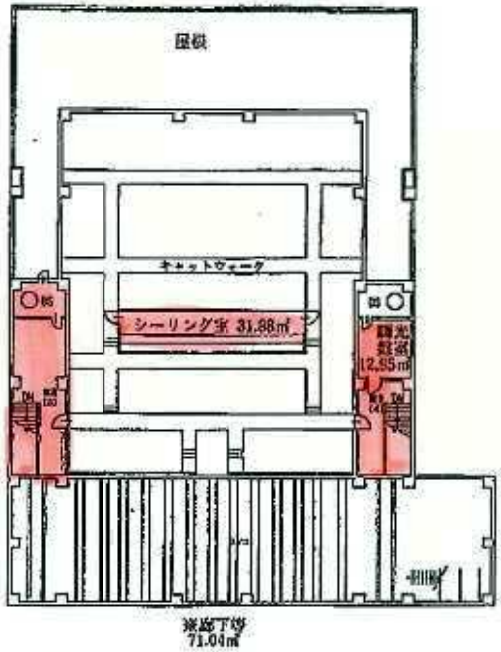

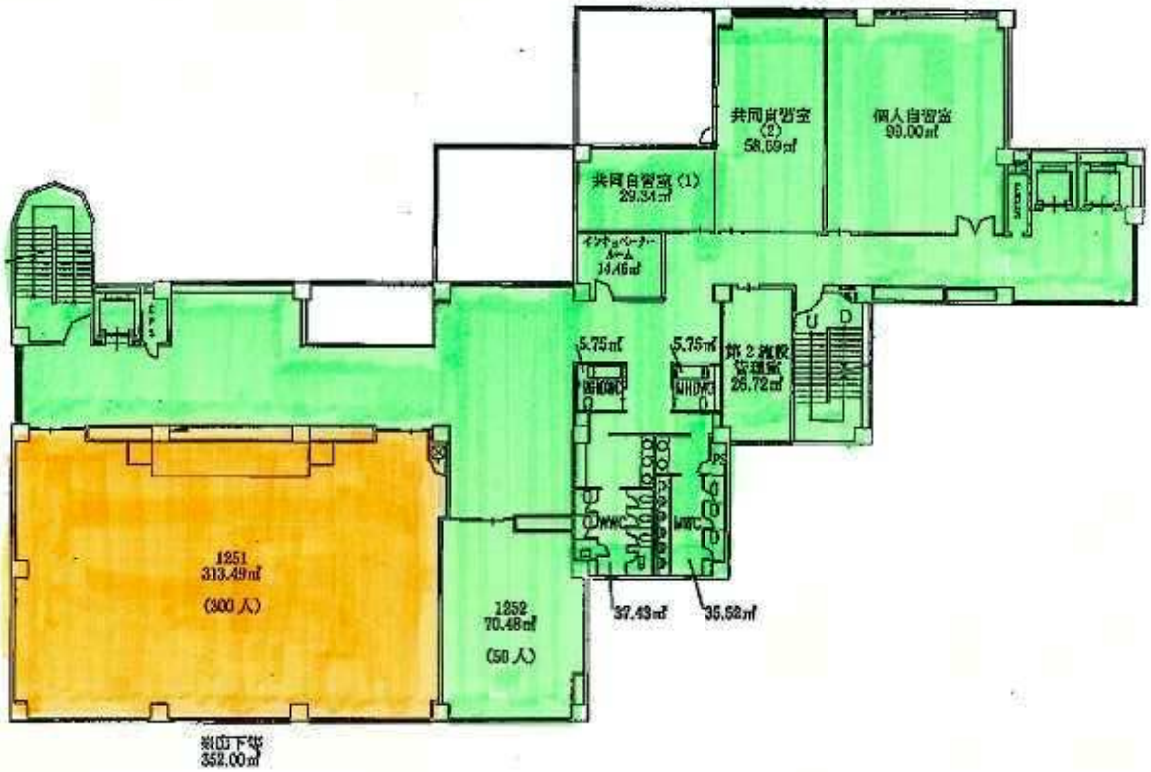

12号館（キャンパスセンター棟）6階平面図　（図15）

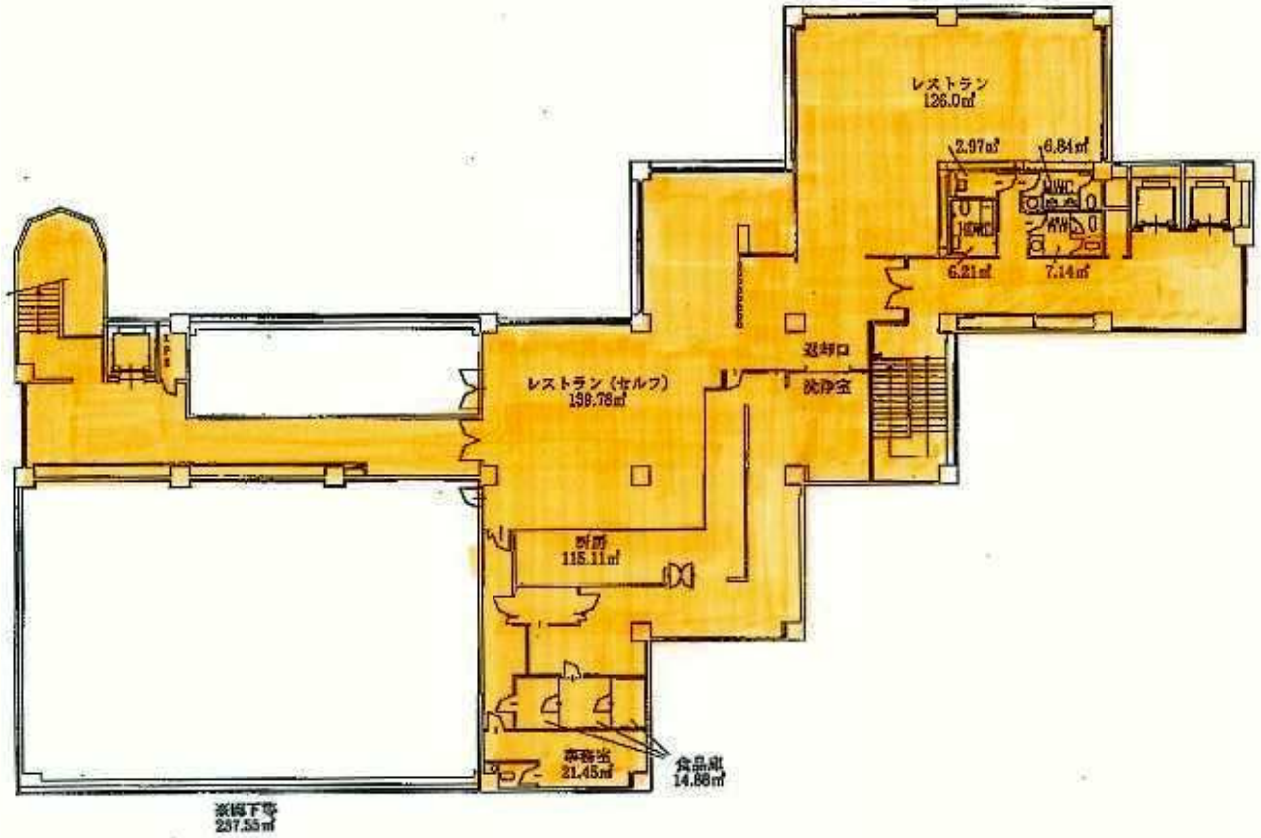

13 号館（50 周年記念館）

（図 16）

14号館（武道場）

（図17）

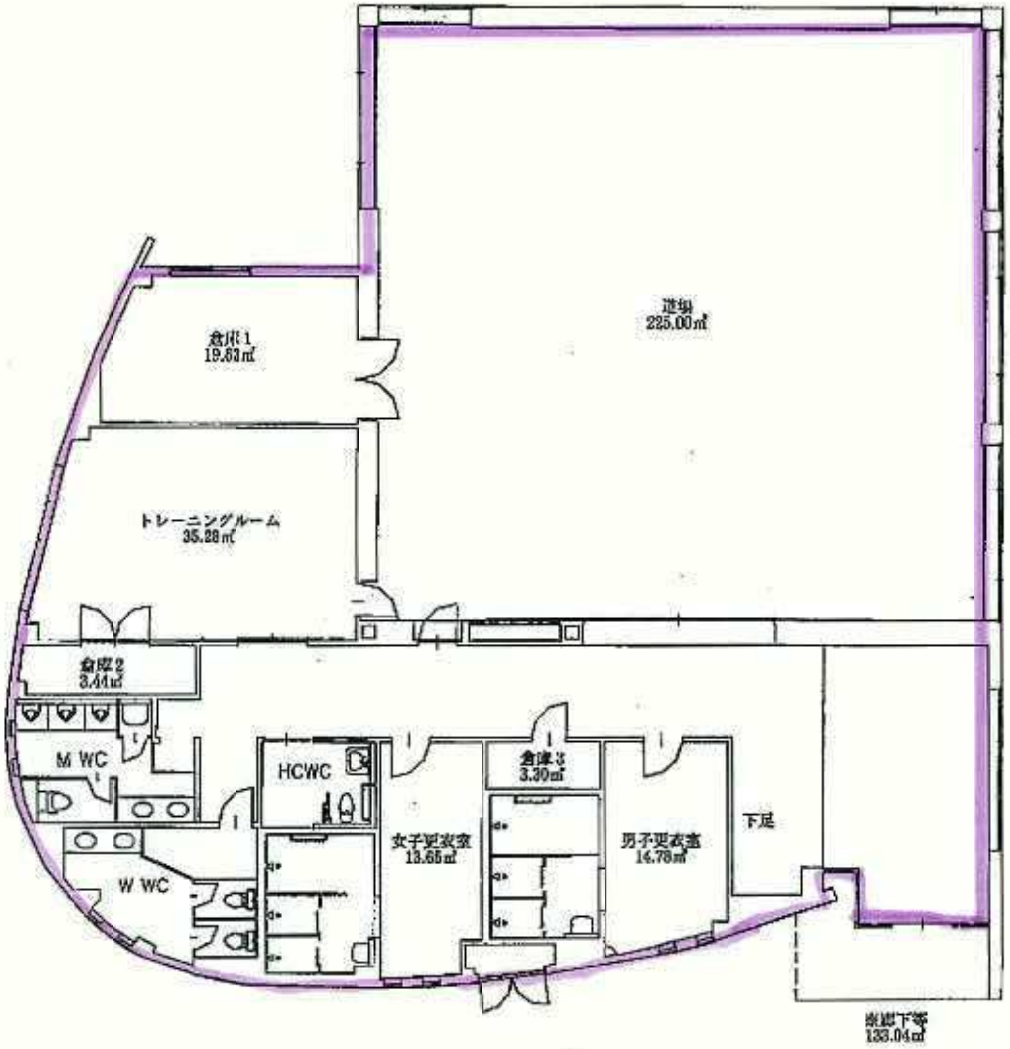
道場
225.00㎡
倉庫1
19.83㎡
トレーニングルーム
35.28㎡
倉庫2
3.44㎡
M WC
HCWC
W WC
女子更衣室
13.65㎡
倉庫3
3.30㎡
男子更衣室
14.78㎡
下足
廊下等
133.04㎡

ゼミナール棟

（図 18）

A号館（15人室）

2 階

B号館（20人室）

C号館（15人室）

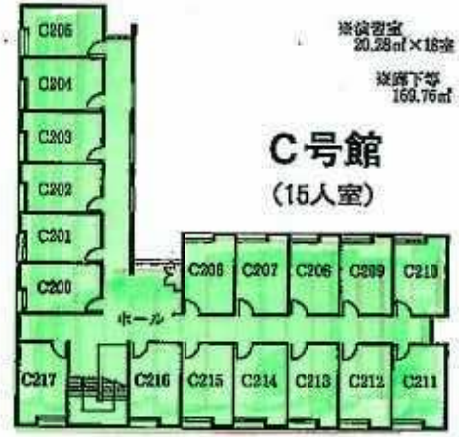

A号館（15人室）

1 階

B号館（20人室）

C号館（15人室）

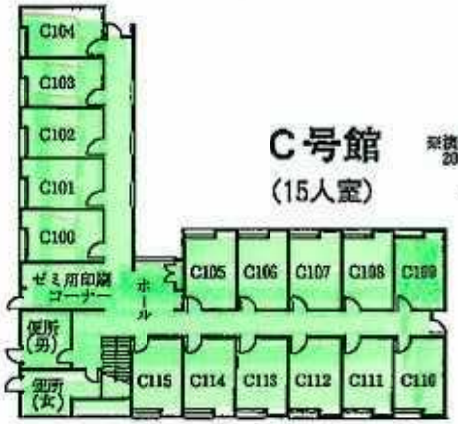

体育館・フィットネスセンター

（図 19）

体育館

1　階

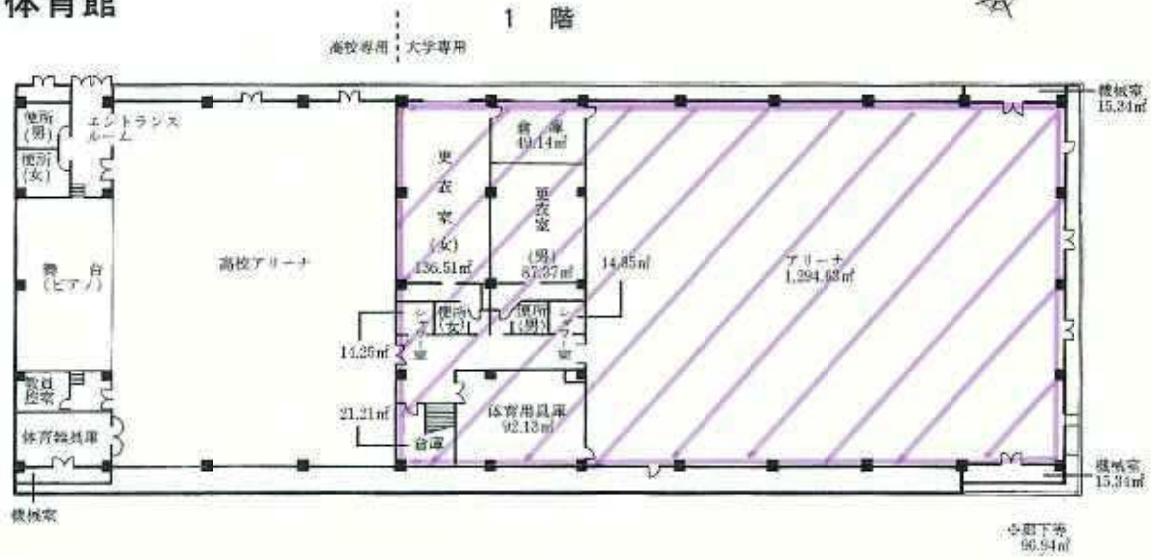

2　階

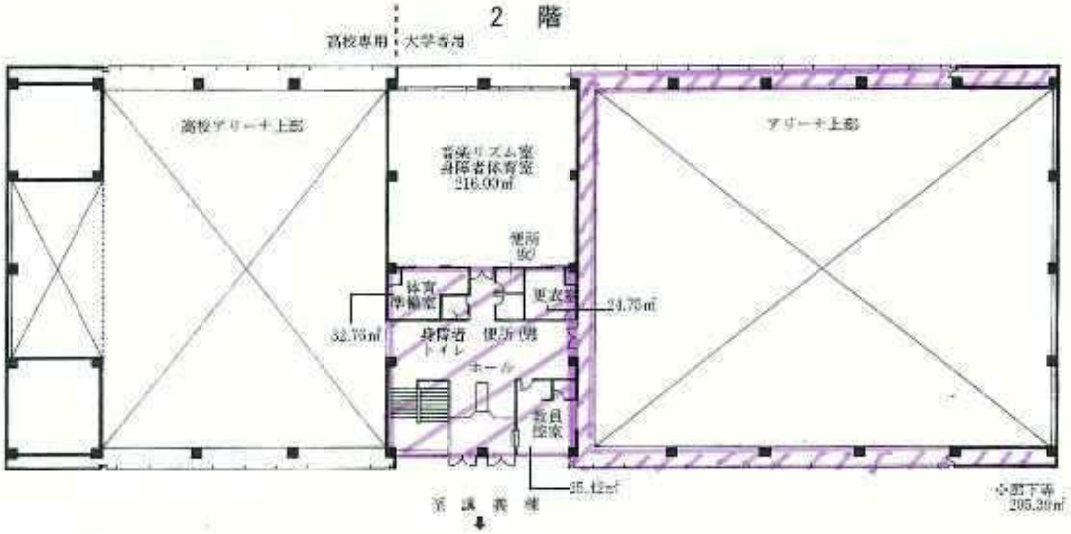

フィットネスセンター

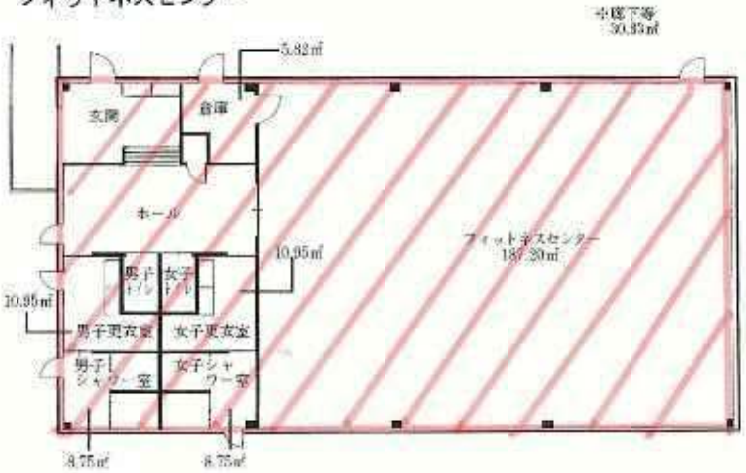

陸上競技場管理棟・器具庫平面図

（図 20）

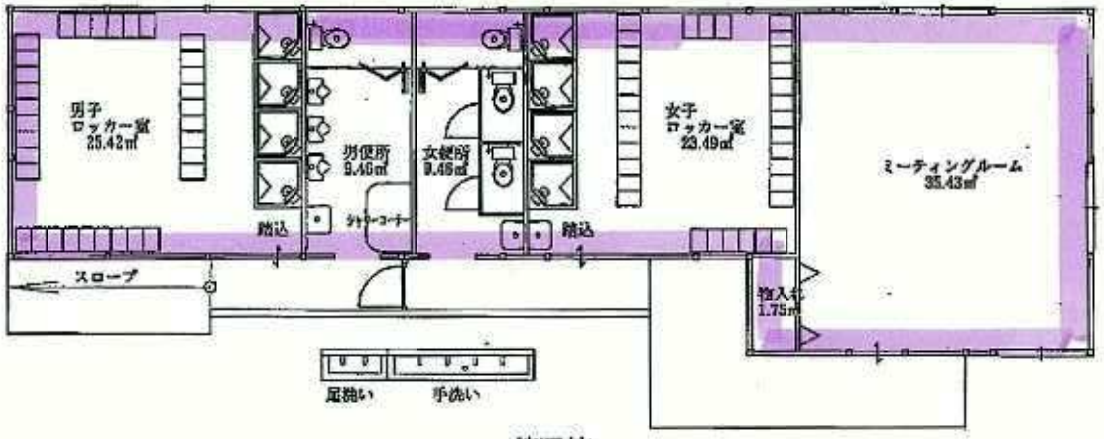

管理棟

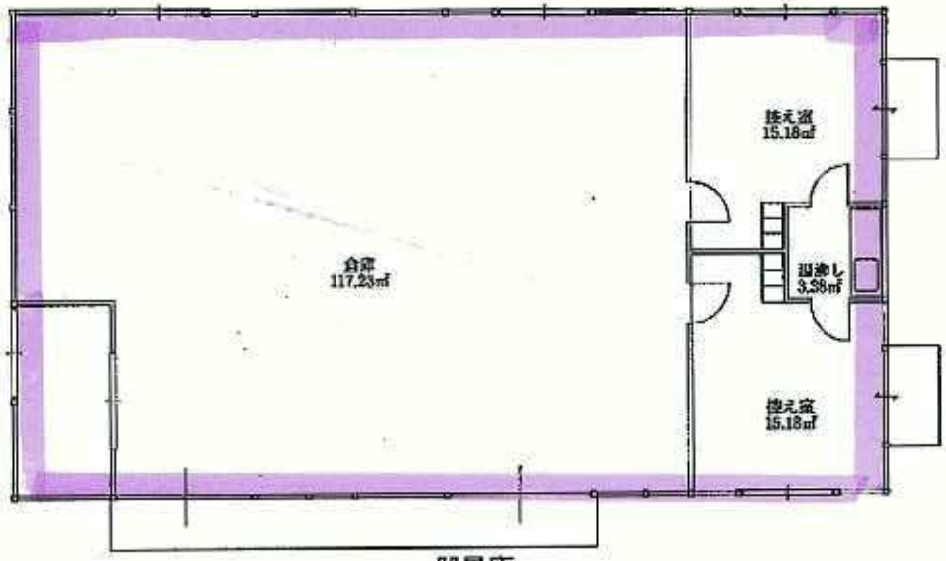

器具庫

学 生 会 館

（図 21）

1 階

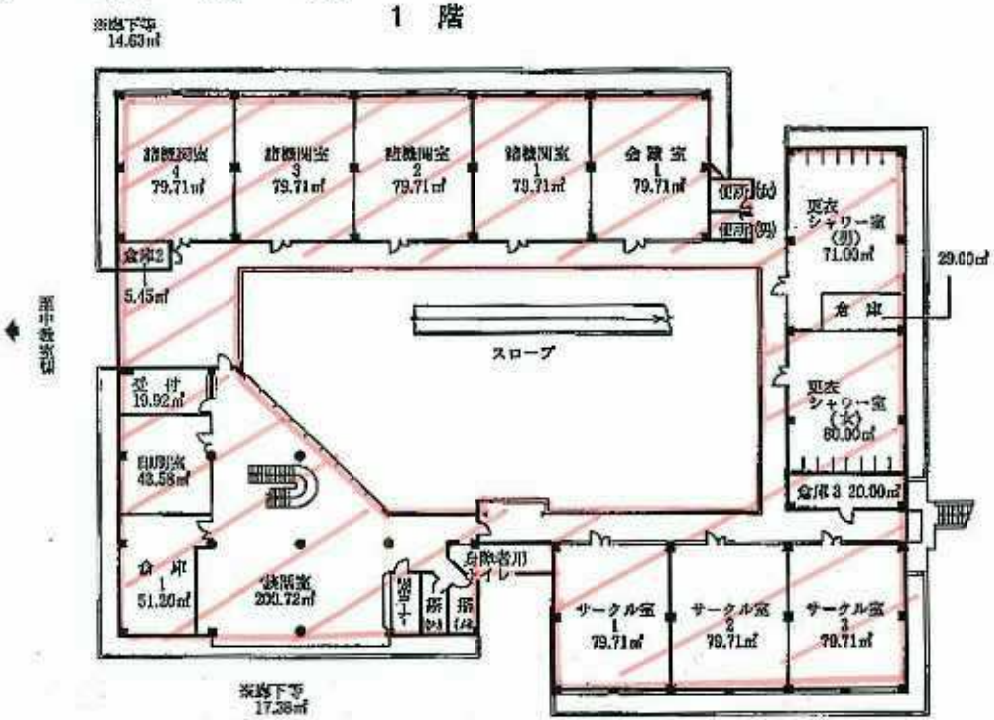

2 階

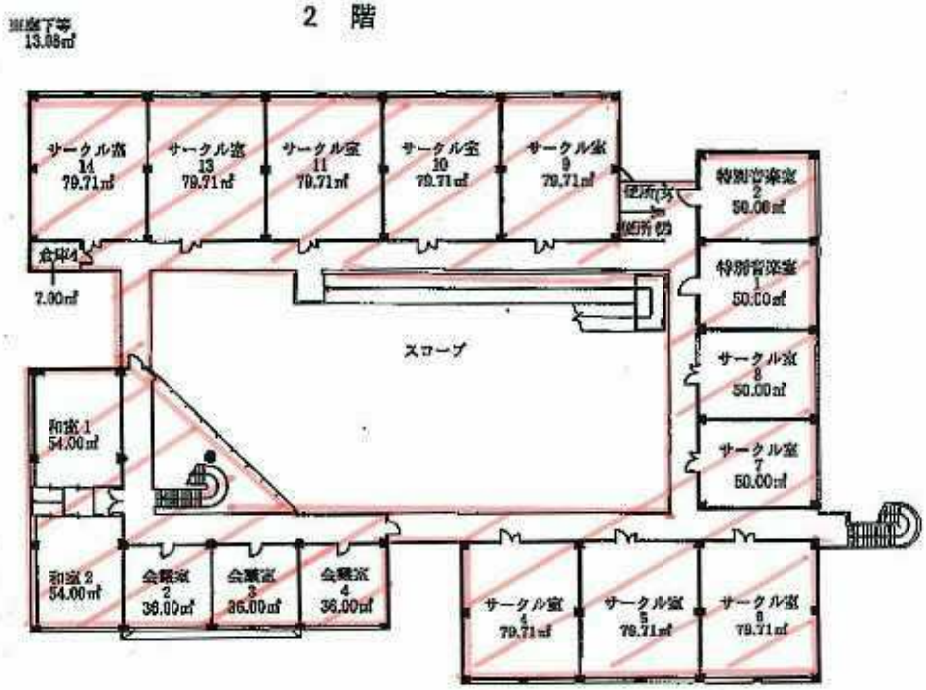

カフェテラス

（図 22）

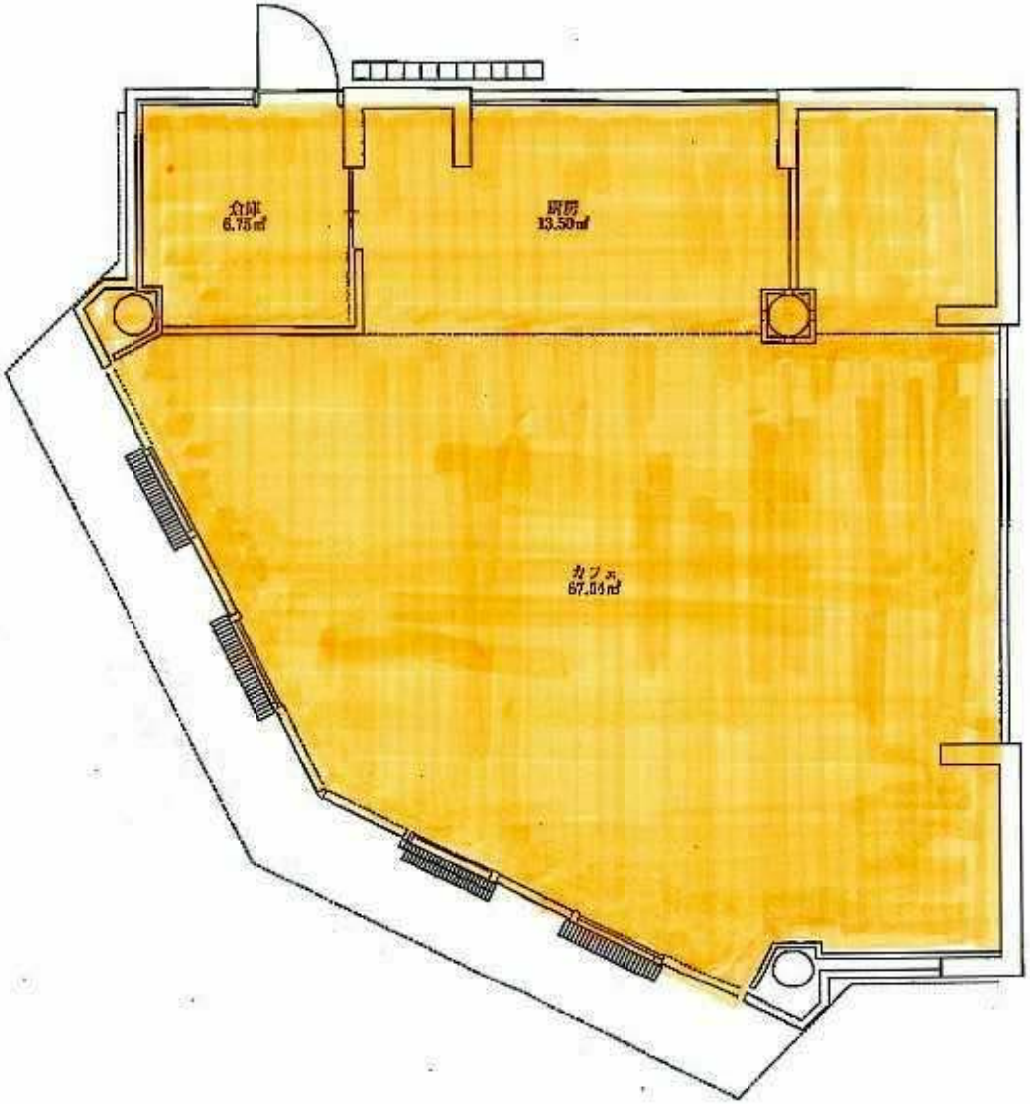

スポーツドーム校地図

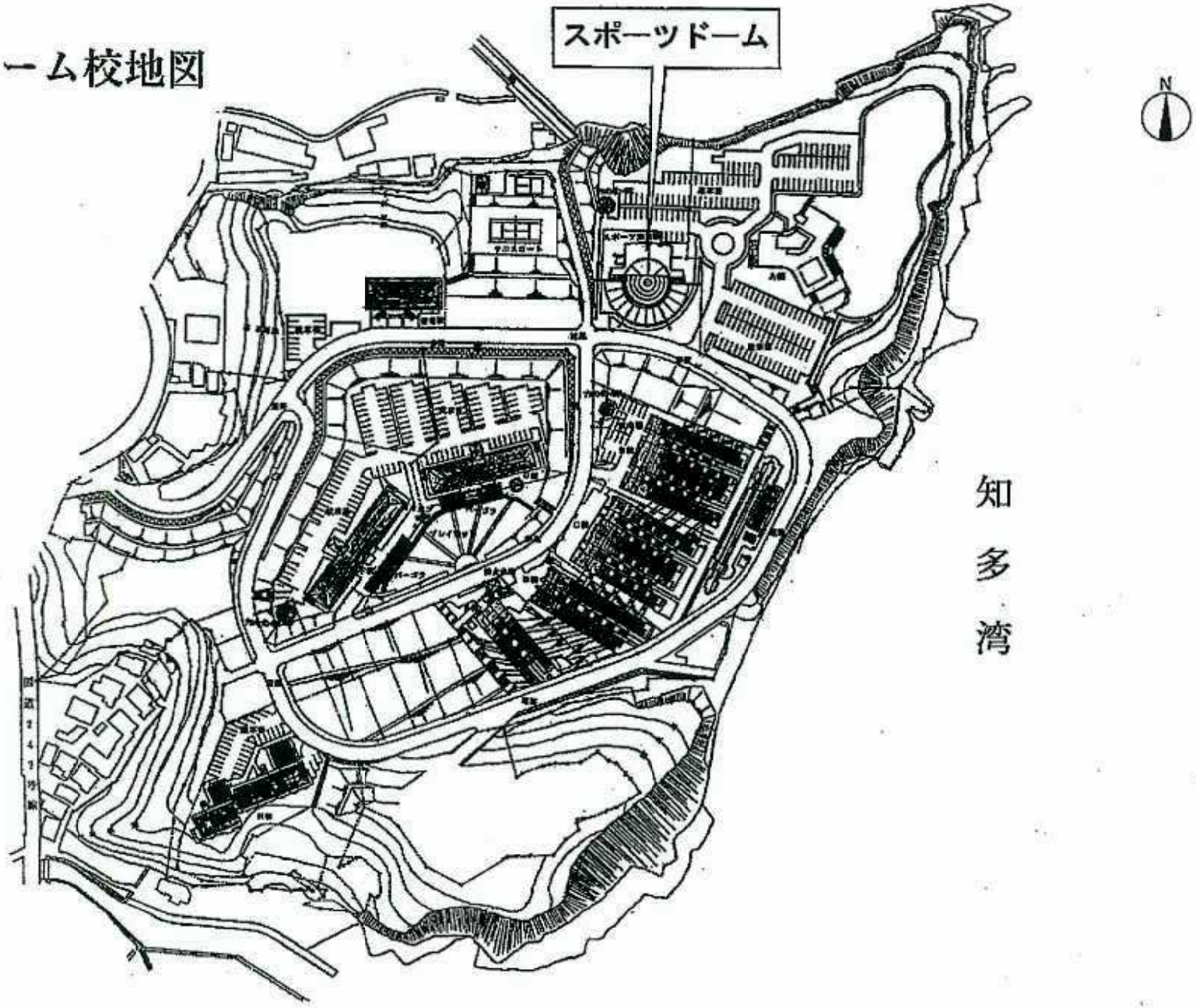

(図 24)

知多湾
日本福祉大学スポーツドーム施設配置図
長谷川
片名口
テニスコート
テニスコート
体育館
日本福祉大学スポーツドーム
ナポリタワー
浜山
C棟
田尻
蛭子

日本福祉大学スポーツドーム

(図 25)

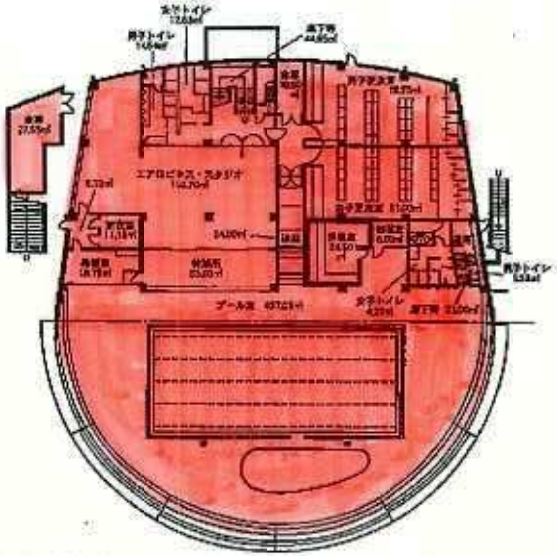

日本福祉大学スポーツドーム 1 階 (1,230.44㎡)

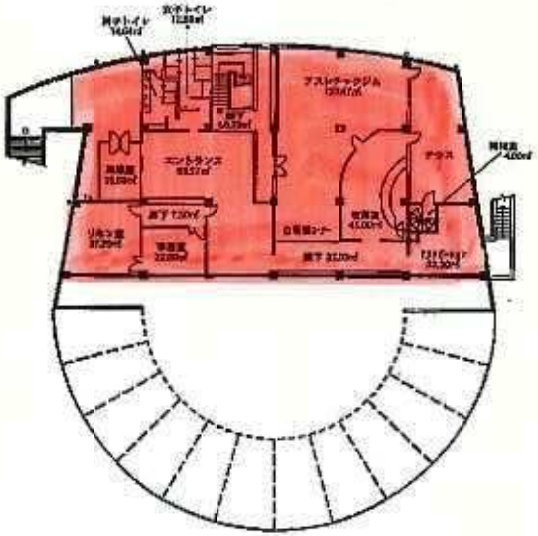

日本福祉大学スポーツドーム 2 階 (499.88㎡)

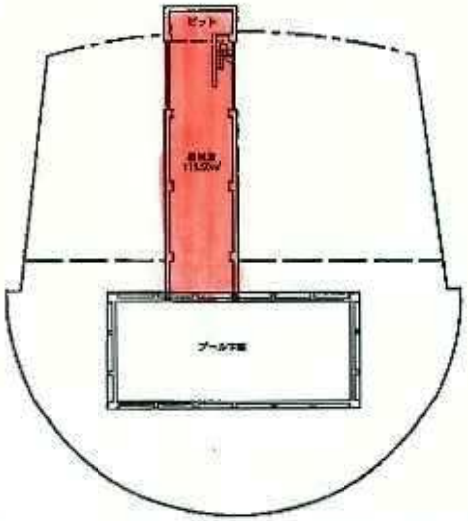

日本福祉大学スポーツドーム地下 1 階 (115.50㎡)

プロパンボンベ小屋 (37.85㎡)

日本福祉大学　美浜キャンパス教室棟建設工事　全体工程表

2007.5.25

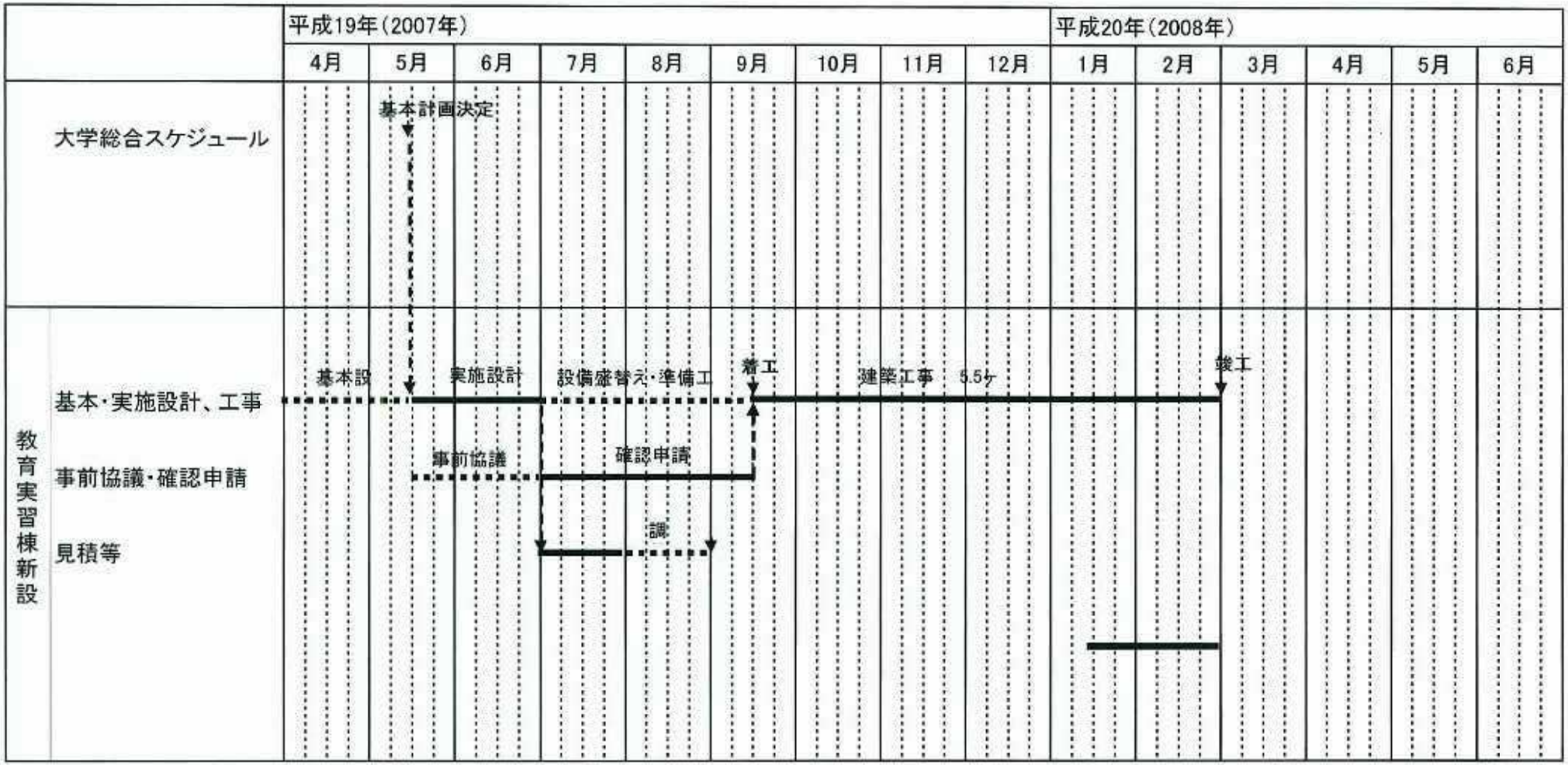

美浜キャンパス　子ども発達学科実習棟

（図１）

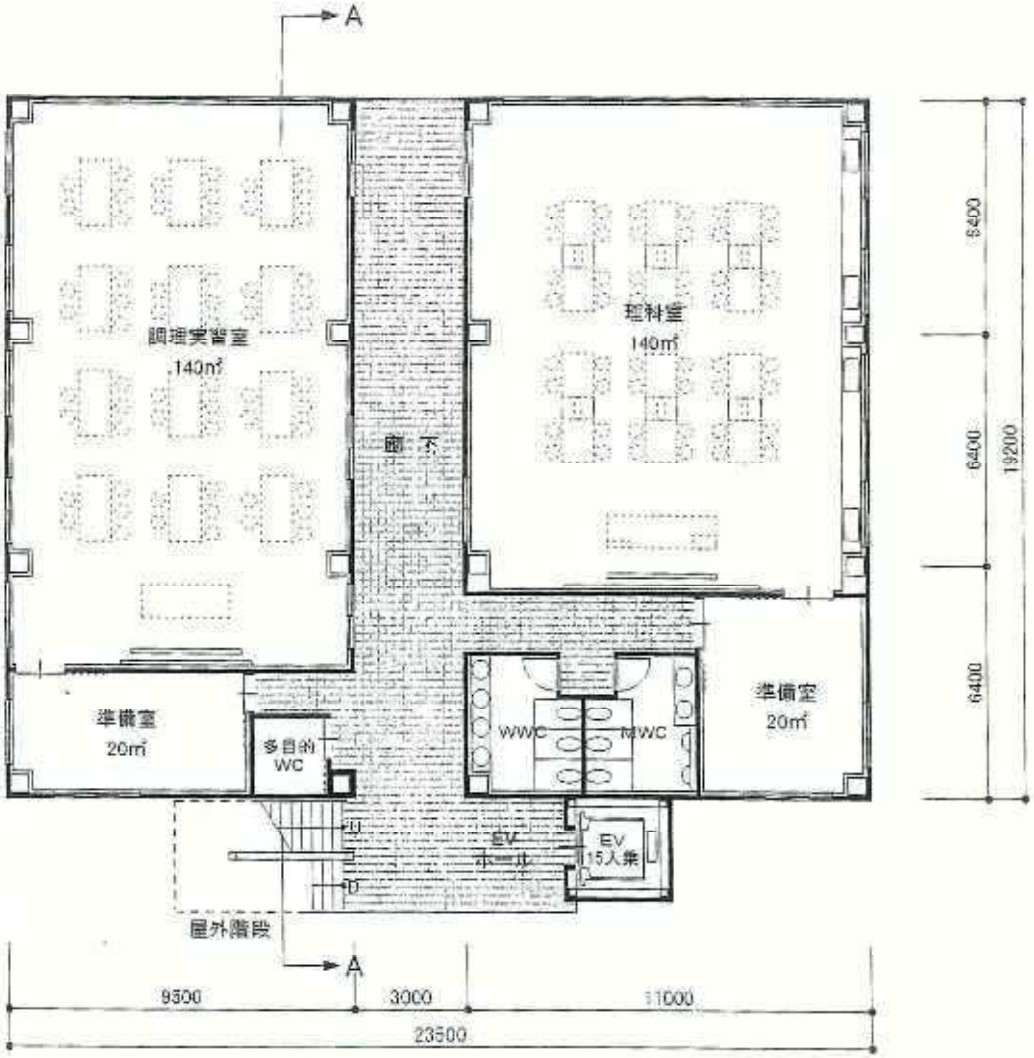

１階平面図　1/200

基準法床面積：477.37㎡

施工床面積　：15.44㎡

(図 2)

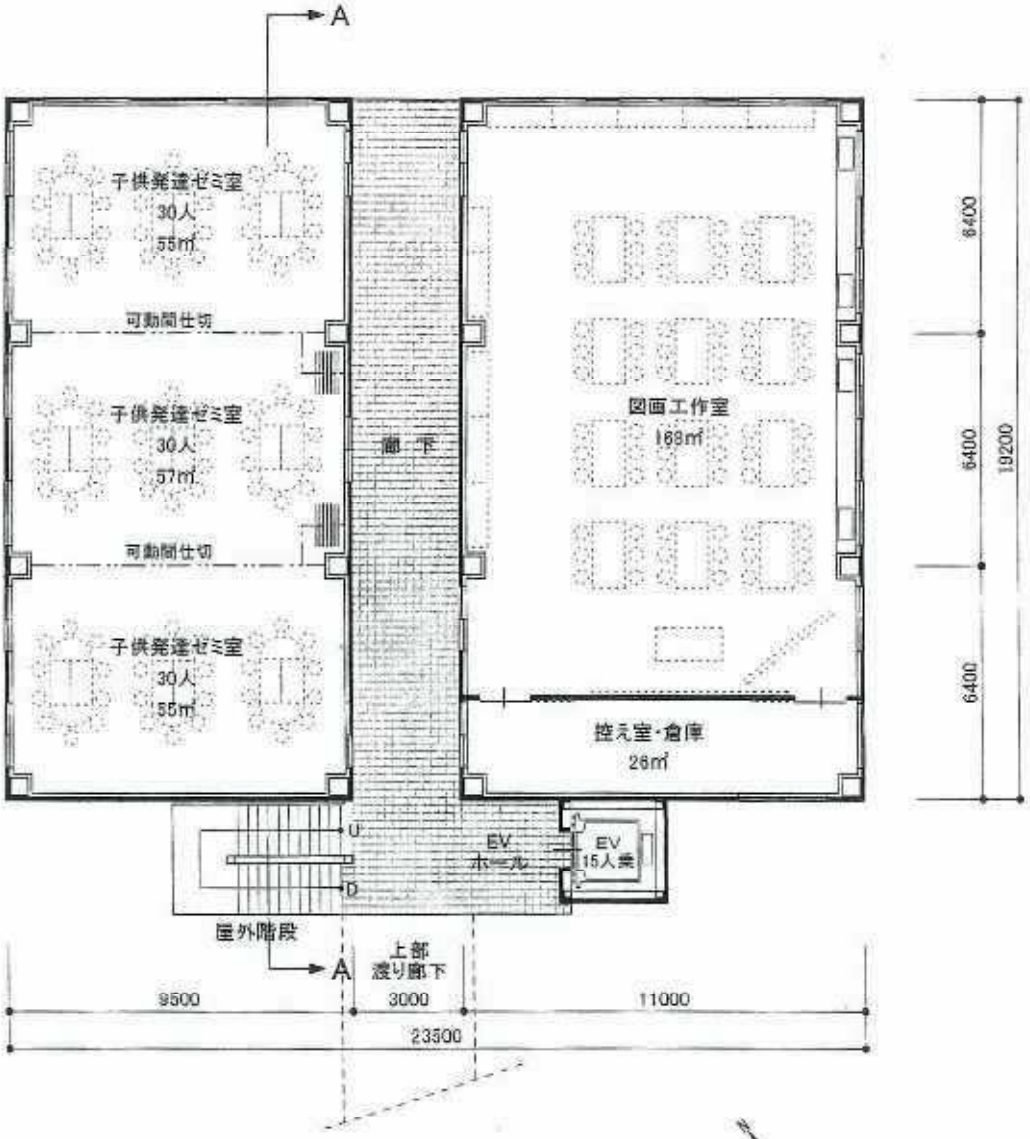

2 階 平 面 図　1/200

基準法床面積：477.37㎡

施工床面積　：　15.44㎡

(図 3)

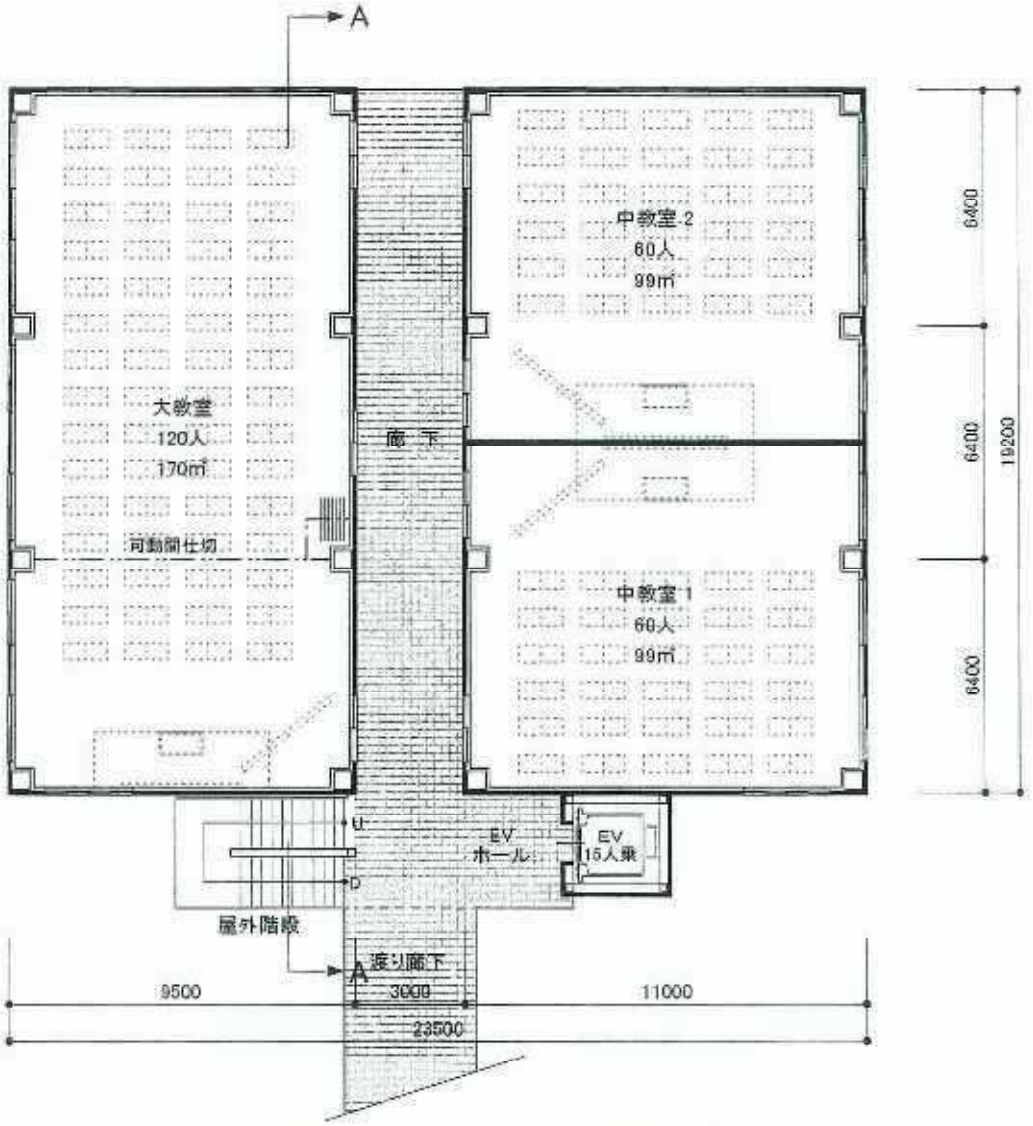

3 階 平 面 図　1/200

基準法床面積: 477.37㎡
施工床面積　: 15.44㎡
3階渡り廊下:　59.40㎡

(図4)

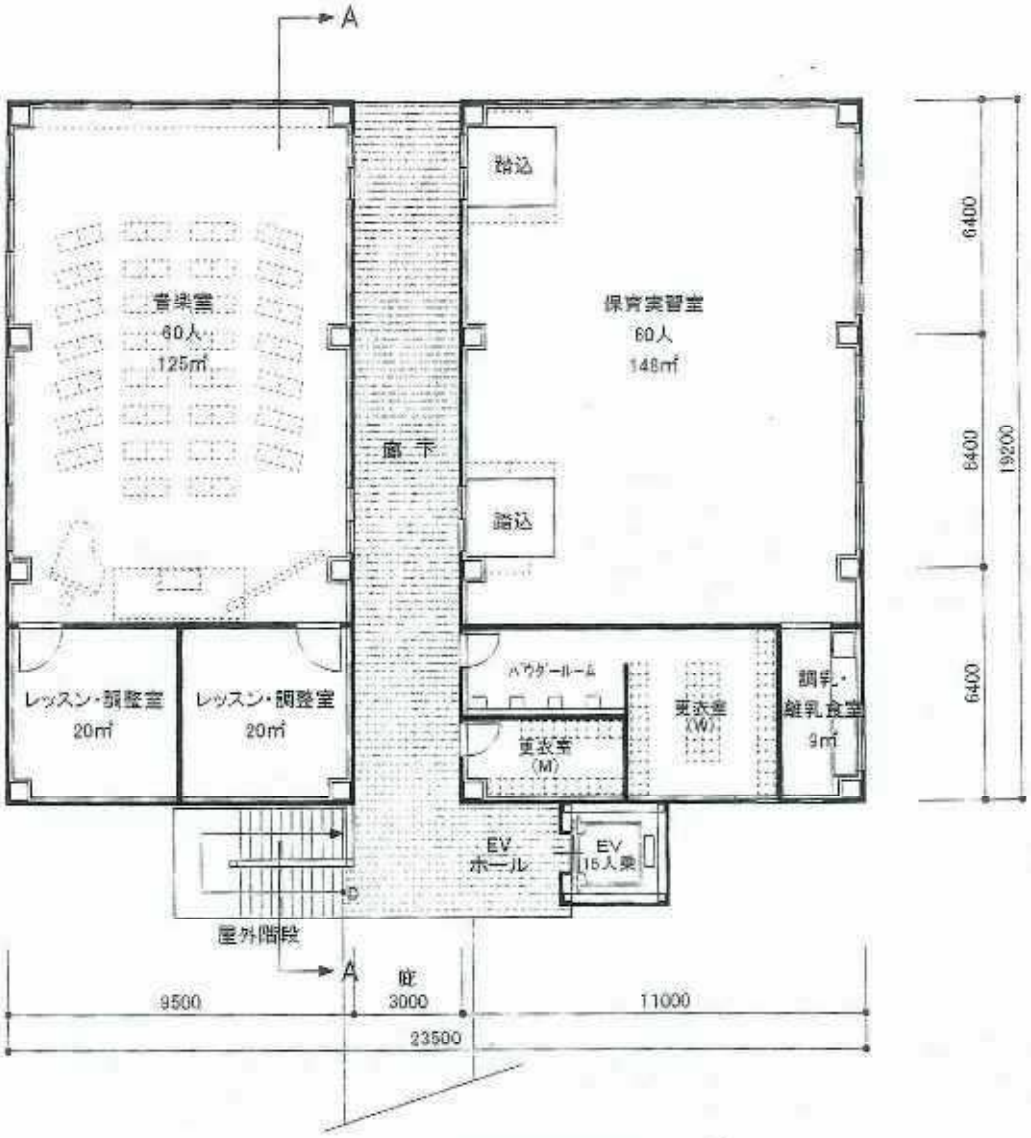

4 階 平 面 図　1/200

基準法床面積:477.37㎡
施工床面積　:　00.00㎡